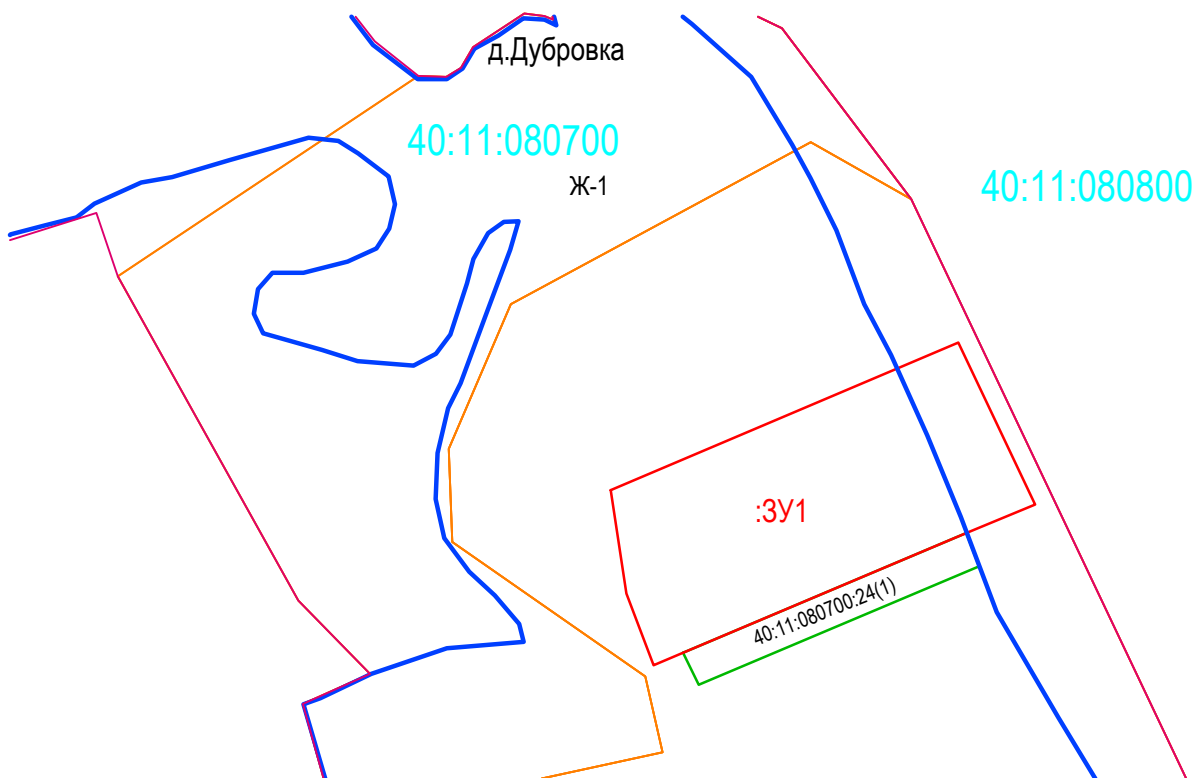


Схема расположения земельного участка или земельных участков на кадастровом плане территории








Условный номер земельного участка 40:11:000000:ЗУ1		
Площадь земельного участка – 20000 кв.м.		
Кадастровые квартала 40:11:080700, 40:11:080800		
Обозначение характерных точек границ	Координаты, м	
	X	Y
1	2	3
1	382915,5	1145629
2	382993,64	1145812,86
3	382907,89	1145853,57
4	382892,8	1145817,21
5	382829,5	1145667,35
6	382822,86	1145651,68
7	382860,86	1145637,31
1	382915,5	1145629

Система координат: МСК 40.1



Масштаб 1:4000

Условные обозначения:

-  - граница кадастрового квартала
-  - номер кадастрового квартала
-  - существующая часть границы, имеющиеся в ГКН сведения о которой достаточны для определения ее местоположения
-  - вновь образованная часть границы, сведения о которой достаточны для определения ее местоположения
-  - надписи образуемого земельного участка
-  - кадастровый номер земельного участка, сведения о котором содержатся в ЕГРН
-  - территориальная зона, жилая зона