

**ДОКУМЕНТАЦИЯ ПО ПЛАНИРОВКЕ ТЕРРИТОРИИ ДЛЯ
РАЗМЕЩЕНИЯ ЛИНЕЙНОГО ОБЪЕКТА**

**«Уличные газопроводы с. Троицкое
Куйбышевского района»**

**ПРОЕКТ ПЛАНИРОВКИ ТЕРРИТОРИИ
ОСНОВНАЯ (УТВЕРЖДАЕМАЯ) ЧАСТЬ**

Том 1

Инд. № подл.	
Подп. и дата	
Взам. инв. №	

**ДОКУМЕНТАЦИЯ ПО ПЛАНИРОВКЕ ТЕРРИТОРИИ ДЛЯ
РАЗМЕЩЕНИЯ ЛИНЕЙНОГО ОБЪЕКТА**

**«Уличные газопроводы с. Троицкое
Куйбышевского района»**

**ПРОЕКТ ПЛАНИРОВКИ ТЕРРИТОРИИ
ОСНОВНАЯ (УТВЕРЖДАЕМАЯ) ЧАСТЬ**

Том 1



Генеральный директор


/ Сварчевская О.Ю. /

2023

Обозначение	Наименование	Примечание (стр.)
116/1-2022-ДПТ-СД	Состав документации по планировке территории	4
Раздел 1 «Проект планировки территории. Графическая часть»		
116/1-2022-ДПТ-ППТГ-1	Чертеж границ зон планируемого размещения линейного объекта	6
Раздел 2 «Положение о размещении линейного объекта»		
116/1-2022-ДПТ-ППТГ-ПЗ	Пояснительная записка	24

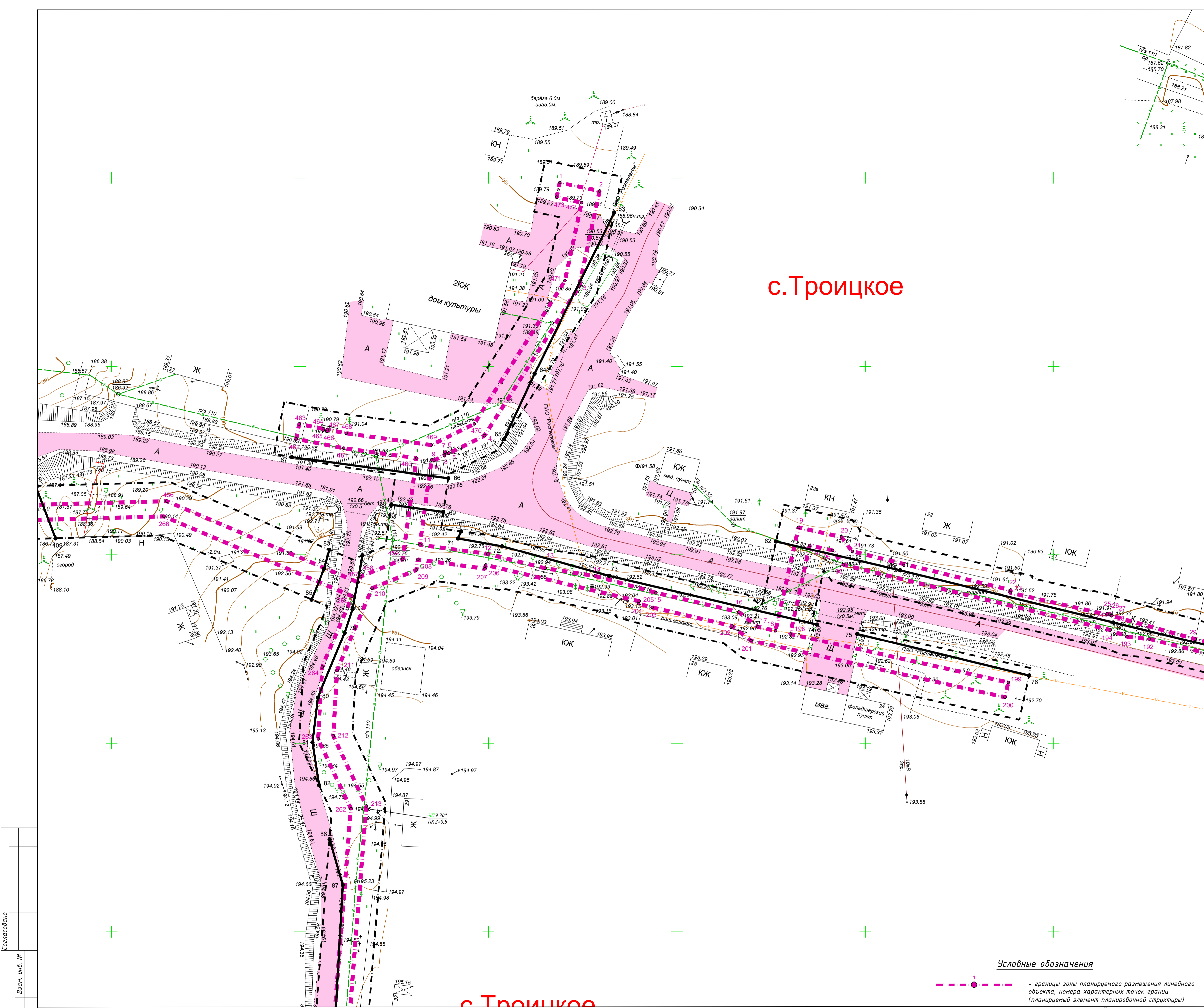
Согласовано	

Ини. № подл.	Подп. и дата	Изм. №	
Гл. инженер	Сервис (ИП)	02.23	

116/1-2022-ДПТ-ППТГ-С					
Изм.	Кол. уч.	Листы	№	Подп.	Дата
Содержание					
			II	I	I
					
			Формат А4		

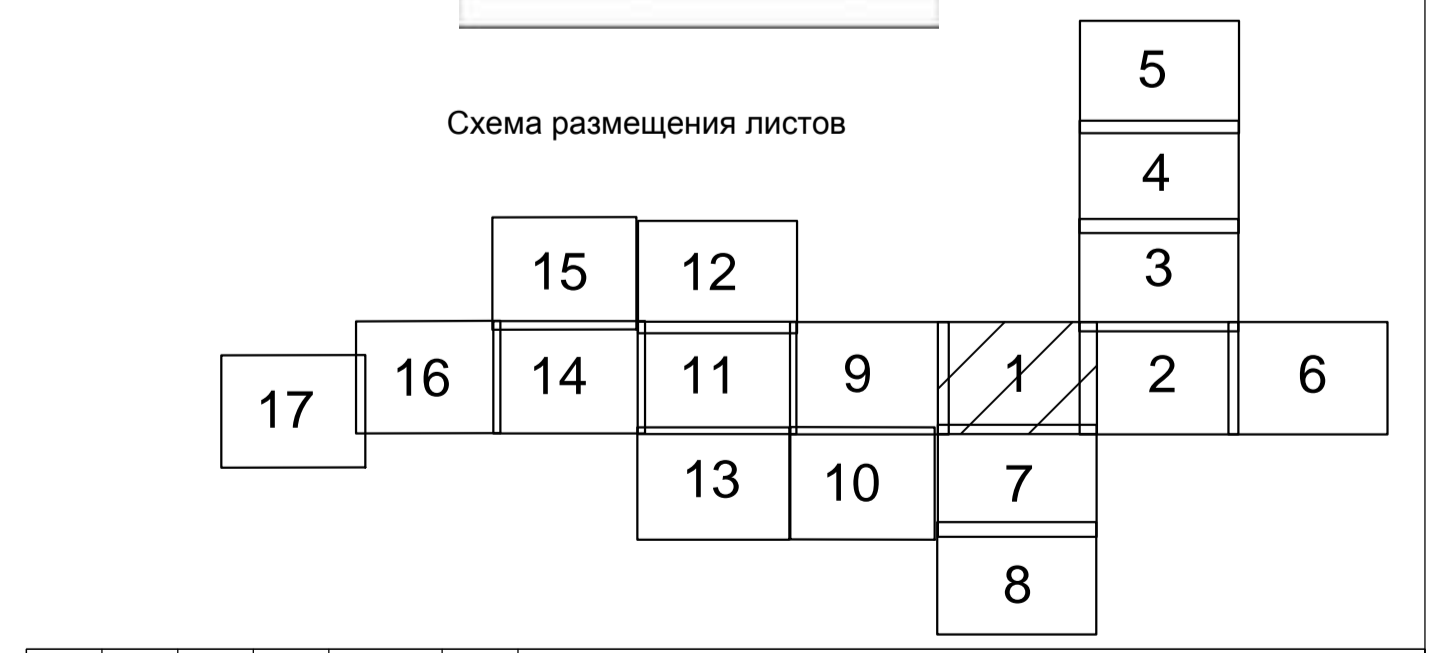
**Раздел 1 «Проект планировки территории.
Графическая часть»**

Инв. № подл.	Подп. и дата	Взам. инв. №



с.Троицкое

Каталог координат красных линий		
Номера характерных точек	Координаты, м	
	X	Y
1	389379.04	1134497.83
2	389379.04	1134443.43
3	389379.04	1134400.00
4	389379.04	1134356.57
5	389379.04	1134313.14
6	389379.04	1134269.71
7	389379.04	1134226.28
8	389379.04	1134182.85
9	389379.04	1134139.42
10	389379.04	1134095.99
11	389379.04	1134052.56
12	389379.04	1134009.13
13	389379.04	1133965.70
14	389379.04	1133922.27
15	389379.04	1133878.84
16	389379.04	1133835.41
17	389379.04	1133791.98
18	389379.04	1133748.55
19	389379.04	1133705.12
20	389379.04	1133661.69
21	389379.04	1133618.26
22	389379.04	1133574.83
23	389379.04	1133531.40
24	389379.04	1133487.97
25	389379.04	1133444.54
26	389379.04	1133401.11
27	389379.04	1133357.68
28	389379.04	1133314.25
29	389379.04	1133270.82
30	389379.04	1133227.39
31	389379.04	1133183.96
32	389379.04	1133140.53
33	389379.04	1133097.10
34	389379.04	1133053.67
35	389379.04	1133010.24
36	389379.04	1132966.81
37	389379.04	1132923.38
38	389379.04	1132879.95
39	389379.04	1132836.52
40	389379.04	1132793.09
41	389379.04	1132749.66
42	389379.04	1132706.23
43	389379.04	1132662.80
44	389379.04	1132619.37
45	389379.04	1132575.94
46	389379.04	1132532.51
47	389379.04	1132489.08
48	389379.04	1132445.65
49	389379.04	1132402.22
50	389379.04	1132358.79
51	389379.04	1132315.36
52	389379.04	1132271.93
53	389379.04	1132228.50
54	389379.04	1132185.07
55	389379.04	1132141.64
56	389379.04	1132098.21
57	389379.04	1132054.78
58	389379.04	1132011.35
59	389379.04	1131967.92
60	389379.04	1131924.49
61	389379.04	1131881.06
62	389379.04	1131837.63
63	389379.04	1131794.20
64	389379.04	1131750.77
65	389379.04	1131707.34
66	389379.04	1131663.91
67	389379.04	1131620.48
68	389379.04	1131577.05
69	389379.04	1131533.62
70	389379.04	1131490.19
71	389379.04	1131446.76
72	389379.04	1131403.33
73	389379.04	1131359.90
74	389379.04	1131316.47
75	389379.04	1131273.04
76	389379.04	1131229.61
77	389379.04	1131186.18
78	389379.04	1131142.75
79	389379.04	1131099.32
80	389379.04	1131055.89
81	389379.04	1131012.46
82	389379.04	1130969.03
83	389379.04	1130925.60
84	389379.04	1130882.17
85	389379.04	1130838.74
86	389379.04	1130795.31
87	389379.04	1130751.88
88	389379.04	1130708.45
89	389379.04	1130665.02
90	389379.04	1130621.59
91	389379.04	1130578.16
92	389379.04	1130534.73
93	389379.04	1130491.30
94	389379.04	1130447.87
95	389379.04	1130404.44
96	389379.04	1130361.01
97	389379.04	1130317.58
98	389379.04	1130274.15
99	389379.04	1130230.72
100	389379.04	1130187.29
101	389379.04	1130143.86
102	389379.04	1130100.43
103	389379.04	1130057.00
104	389379.04	1130013.57
105	389379.04	1129970.14
106	389379.04	1129926.71
107	389379.04	1129883.28
108	389379.04	1129839.85
109	389379.04	1129796.42
110	389379.04	1129752.99
111	389379.04	1129709.56
112	389379.04	1129666.13
113	389379.04	1129622.70
114	389379.04	1129579.27
115	389379.04	1129535.84
116	389379.04	1129492.41
117	389379.04	1129448.98
118	389379.04	1129405.55
119	389379.04	1129362.12
120	389379.04	1129318.69
121	389379.04	1129275.26
122	389379.04	1129231.83
123	389379.04	1129188.40
124	389379.04	1129144.97
125	389379.04	1129101.54
126	389379.04	1129058.11
127	389379.04	1129014.68
128	389379.04	1128971.25
129	389379.04	1128927.82
130	389379.04	1128884.39
131	389379.04	1128840.96
132	389379.04	1128797.53
133	389379.04	1128754.10
134	389379.04	1128710.67
135	389379.04	1128667.24
136	389379.04	1128623.81
137	389379.04	1128580.38
138	389379.04	1128536.95
139	389379.04	1128493.52
140	389379.04	1128450.09
141	389379.04	1128406.66
142	389379.04	1128363.23
143	389379.04	1128319.80
144	389379.04	1128276.37
145	389379.04	1128232.94
146	389379.04	1128189.51
147	389379.04	1128146.08
148	389379.04	1128102.65
149	389379.04	1128059.22
150	389379.04	1128015.79
151	389379.04	1127972.36
152	389379.04	1127928.93
153	389379.04	1127885.50
154	389379.04	1127842.07
155	389379.04	1127798.64
156	389379.04	1127755.21
157	389379.04	1127711.78
158	389379.04	1127668.35
159	389379.04	1127624.92
160	389379.04	1127581.49
161	389379.04	1127538.06
162	389379.04	1127494.63
163	389379.04	1127451.20
164	389379.04	1127407.77
165	389379.04	1127364.34
166	389379.04	1127320.91
167	389379.04	1127277.48
168	389379.04	1127234.05
169	389379.04	1127190.62
170	389379.04	1127147.19
171	389379.04	1127103.76
172	389379.04	1127060.33
173	389379.04	1127016.90
174	389379.04	1126973.47
175	389379.04	1126930.04
176	389379.04	1126886.61
177	389379.04	1126843.18
178	389379.04	1126799.75
179	389379.04	1126756.32
180	389379.04	1126712.89
181	389379.04	1126669.46
182	389379.04	1126626.03
183	389379.04	1126582.60
184	389379.04	1126539.17
185	389379.04	1126495.74
186	389379.04	1126452.31
187	389379.04	1126408.88
188	389379.04	1126365.45
189	389379.04	1126322.02
190	389379.04	1126278.59
191	389379.04	1126235.16
192	389379.04	1126191.73
193	389379.04	1126148.30
194	389379.04	1126104.87
195	389379.04	1126061.44
196	389379.04	1126018.01
197	389379.04	1125974.58
198	389379.04	1125931.15
199	389379.04	1125887.72
200	389379.04	1125844.29
201	389379.04	1125800.86
202	389379.04	1125757.43
203	389379.04	1125714.00
204	389379.04	1125670.57
205	389379.04	1125627.14
206	389379.04	1125583.71
207	389379.04	1125540.28
208	389379.04	1125496.85
209	389379.04	1125453.42
210	389379.04	1125409.99
211	389379.04	1125366.56
212	389379.04	1125323.13
213	389379.04	1125279.70
214	389379.04	1125236.27
215	389379.04	1125192.84
216	389379.04	1125149.41
217	389379.04	1125105.98
218	389379.04	1125062.55
219	389379.04	1125019.12
220	389379.04	1124975.69
221	389379.04	1124932.26
222	389379.04	1124888.83
223	389379.04	1124845.40
224	389379.04	1124801.97
225	389379.04	1124758.54
226	389379.04	1124715.11



- Условные обозначения**
- границы зоны планируемого размещения линейного объекта, номера характерных точек границ (планируемый элемент планировочной структуры)
 - границы территории, в отношении которой осуществляется подготовка проекта планировки территории
 - границы населенных пунктов
 - устанавливаемые красные линии, номера их характерных точек
 - столбы ЛЭП (ВЛ 0,4 кВ)
 - ЛЭП (ВЛ 10 кВ), столбы
 - ЛЭП (ВЛ 35 кВ), столбы
 - водопровод
 - линии связи

Примечания:

- 1 - Чертеж подготовлен по материалам инженерно-геодезических изысканий, выполненных ООО «Архитектурно-геодезическая служба г.Калуги» в 2022 году
- 2 - Система координат - МСК-40 зона 1 Калужская область
- 3 - Система высот - Балтийская, 1977 год
- 4 - Объект расположен в границах с.Троицкое и д.Погуляй муниципального образования сельское поселение "Село Жереблево" Куйбышевского района Калужской области
- 5 - Неотъемлемой частью чертежа является приложение - Перечень координат характерных точек границ зоны планируемого размещения линейного объекта (Том 1, Таблица 3.2)
- 6 - Границы населенных пунктов с.Троицкое и д.Погуляй нанесены в соответствии с картой "Карта границ населенных пунктов" генерального плана МО СП "Село Жереблево" МК "Куйбышевский район Калужской области, утвержденным решением Сельской думы от 01.11.2013г. № 13 (в ред. от 17.06.2021г. № 38)

116/1-2022-ДПТ-ППТ1-1

Документация по планировке территории для размещения линейного объекта: «Уличные газопроводы с. Троицкое Куйбышевского района»

Изм.	Кол. уч.	Лист	№ док.	Подп.	Дата

Проект планировки территории
Основная (утверждаемая) часть

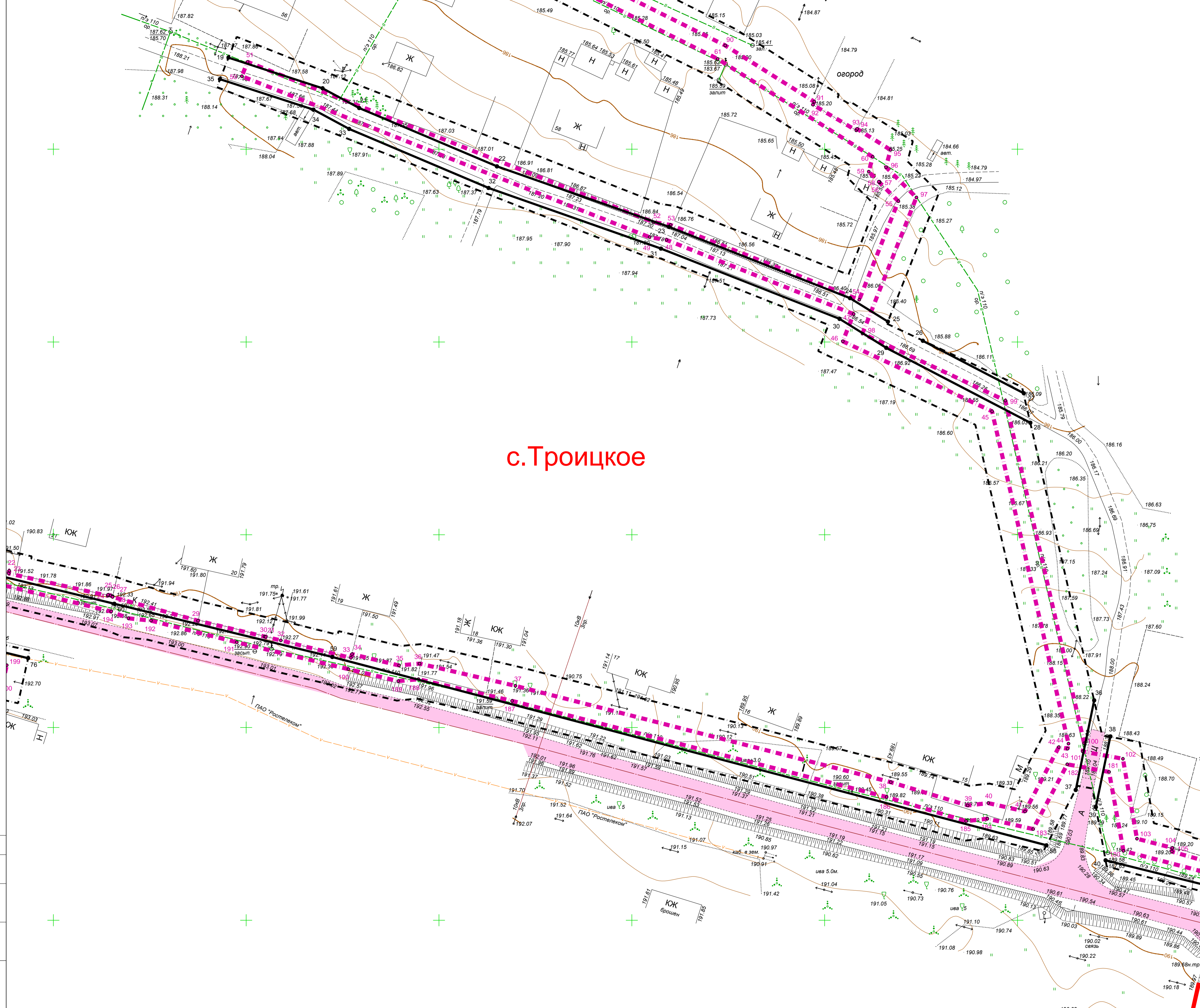
Стадия	Лист	Листов
П	1	17

Разработал: Марьян ЛН
Гл инженер (Сарбская ОВ)
Ген директор (Сарбская ОВ)

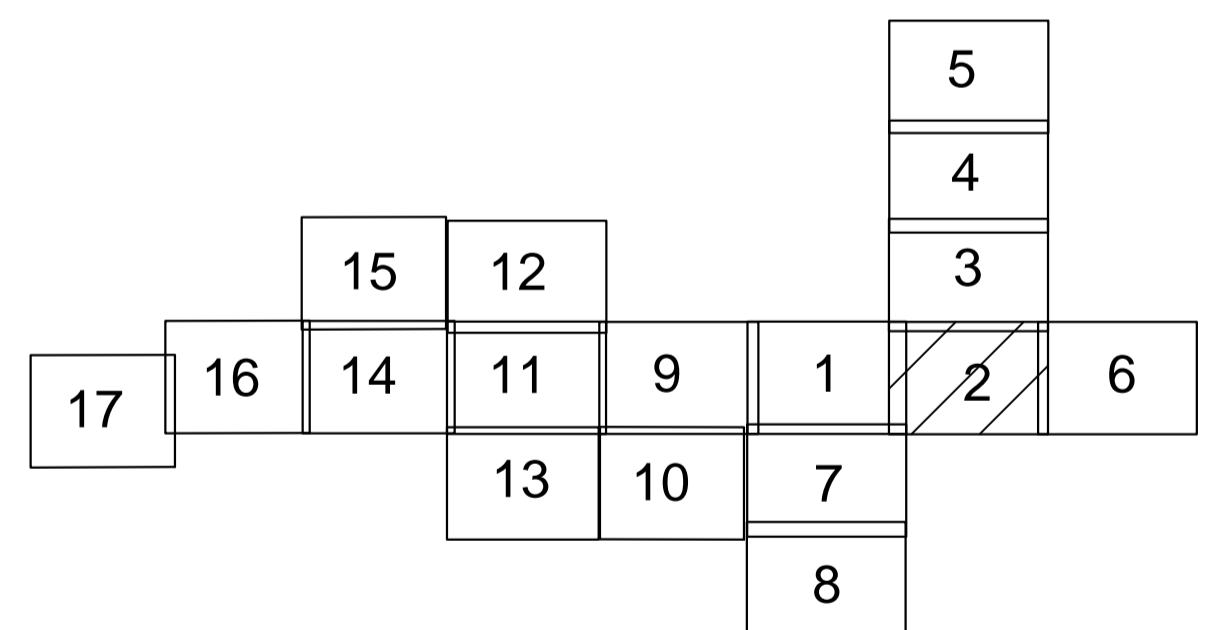
02.23
02.23
02.23

Чертеж красных линий. Чертеж границ зон планируемого размещения линейного объекта.
Масштаб 1:500

ОБЪЕКТ - КАЛУГА
841x594 мм



с.Троицкое

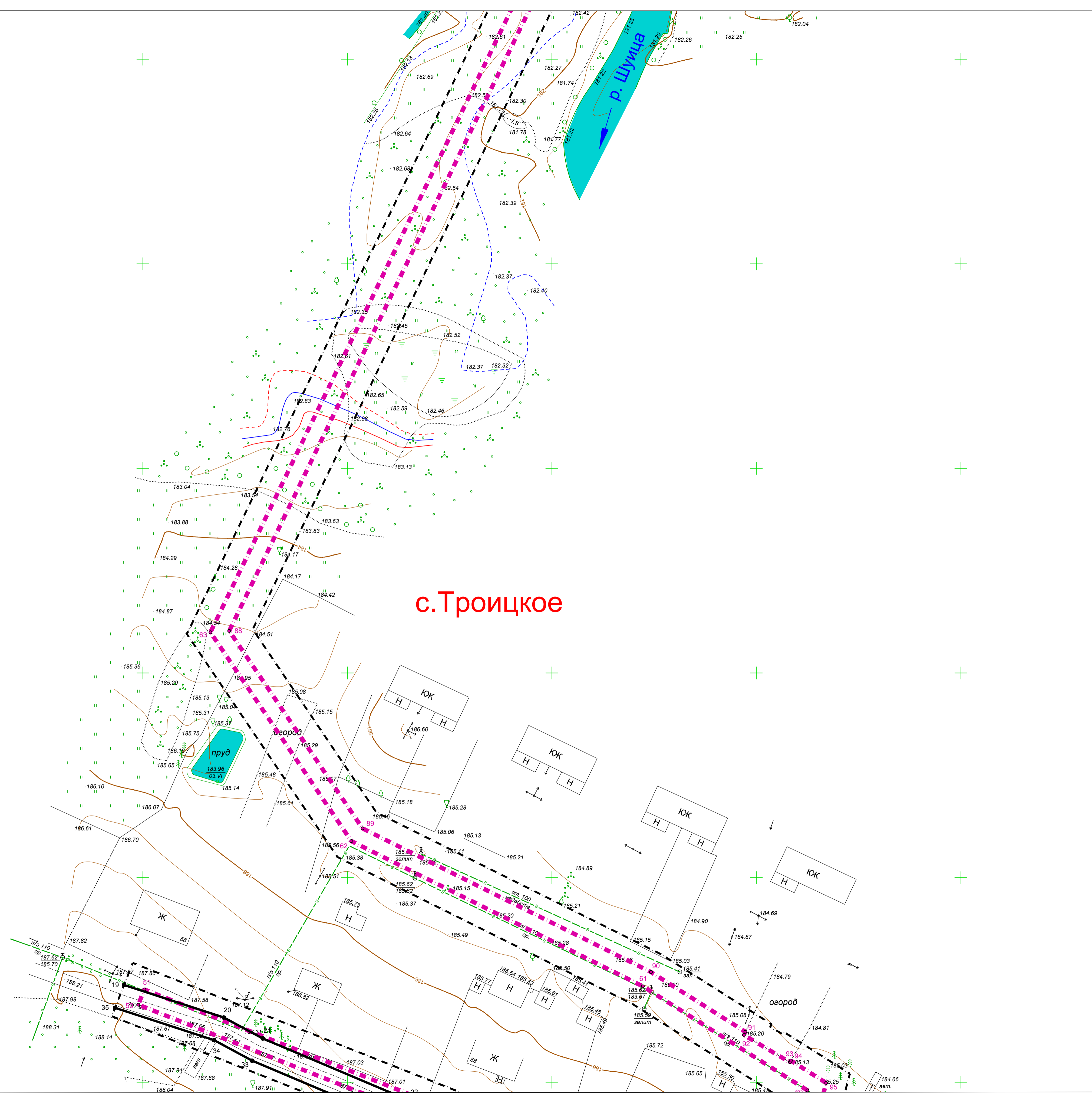


Условные обозначения

- границы зоны планируемого размещения линейного объекта, номера характерных точек границы (планируемый элемент планировочной структуры)
- граница территории, в отношении которой осуществляется подготовка проекта планировки территории
- границы населенных пунктов
- устанавливаемые красные линии, номера их характерных точек
- столбы ЛЭП (ВЛ 0,4 кВ)
- ЛЭП (ВЛ 10 кВ), столбы
- ЛЭП (ВЛ 35 кВ), столбы
- водопровод
- линии связи

Примечания:
 1 - Чертеж подготовлен по материалам инженерно-геодезических изысканий, выполненных ООО «Архитектурно-геодезическая служба г.Калуги» в 2022 году
 2 - Система координат - МСК-40 зона 1 Калужская область
 3 - Система высот - Балтийская, 1977 год
 4 - Объект расположен в границах с.Троицкое и д.Позуляй муниципального образования сельское поселение "Село Жерелево" Куйбышевского района Калужской области
 5 - Неотъемлемой частью чертежа является приложение - Перечень координат характерных точек границ зоны планируемого размещения линейного объекта (Том 1, Таблица 3.2)
 6 - Границы населенных пунктов с.Троицкое и д.Позуляй нанесены в соответствии с картой "Карта границ населенных пунктов" генерального плана МО СП "Село Жерелево" МР "Куйбышевский район Калужской области, утвержденным решением Сельской думы от 01.11.2013г. № 13 (в ред. от 17.06.2021г. № 38)

				116/1-2022-ДПТ-ППТ1-1			
				Документация по планировке территории для размещения линейного объекта: «Уличные газопроводы с. Троицкое Куйбышевского района»			
Изм.	Кол. ч.	Лист № док.	Подп.	Дата	Стадия	Лист	Листов
					П	2	17
Разработал	Маршель ЛН	02.23			Чертеж красных линий. Чертеж границ зон планируемого размещения линейного объекта.		
Гл. инженер	Сварчевская ОВ	02.23					
Ген. директор	Сварчевская ОВ	02.23			Масштаб 1:500		



с.Троицкое



Условные обозначения

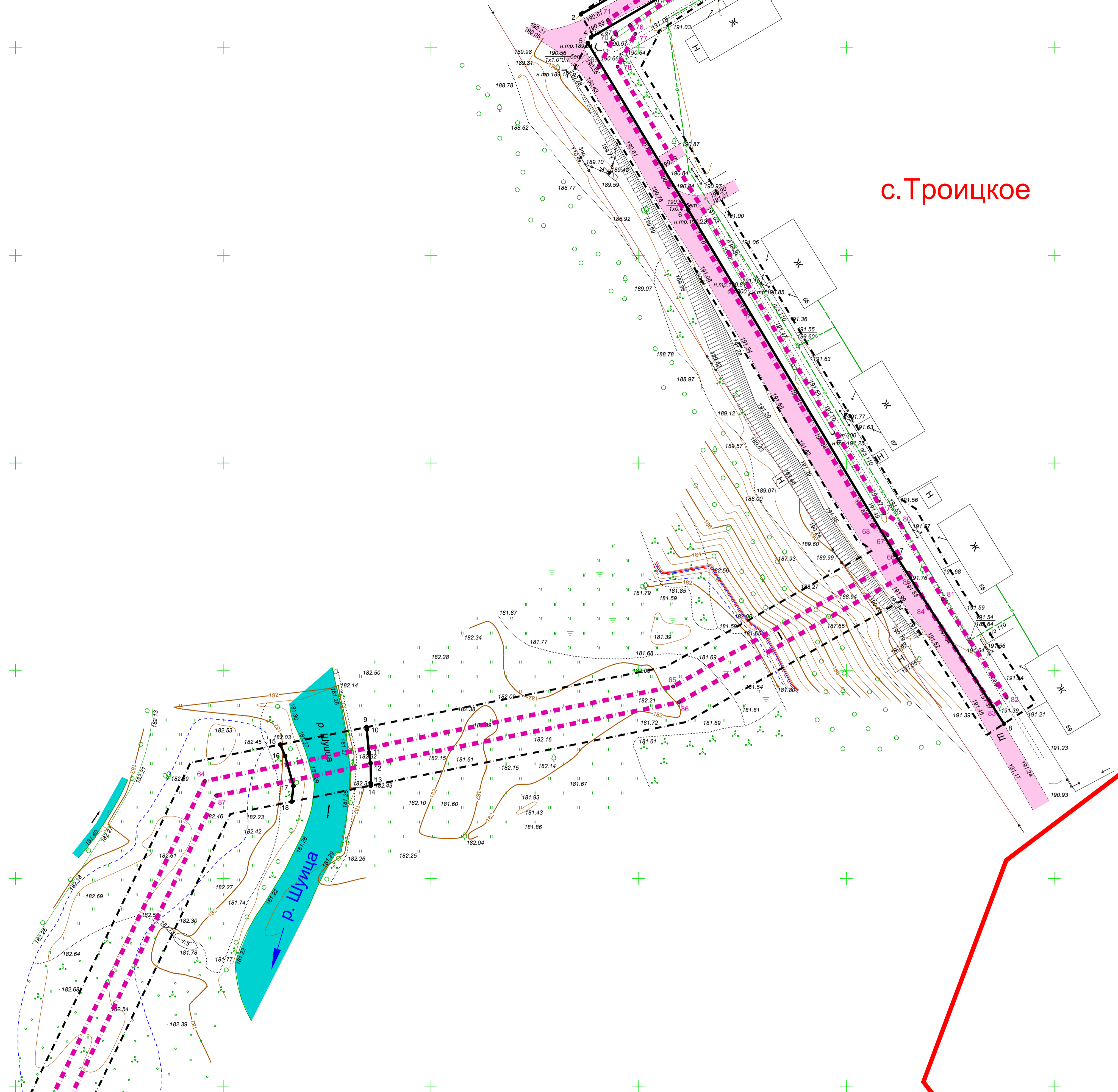
- границы зоны планируемого размещения линейного объекта, номера характерных точек границ (планируемый элемент планировочной структуры)
- граница территории, в отношении которой осуществляется подготовка проекта планировки территории
- границы населенных пунктов
- устанавливаемые красные линии, номера их характерных точек
- столбы ЛЭП (ВЛ 0,4 кВ)
- ЛЭП (ВЛ 10 кВ), столбы
- ЛЭП (ВЛ 35 кВ), столбы
- водопровод
- линии связи

Примечания:

- 1 - Чертеж подготовлен по материалам инженерно-геодезических изысканий, выполненных ООО «Архитектурно-геодезическая служба г.Калуги» в 2022 году
- 2 - Система координат - МСК-40 зона 1 Калужская область
- 3 - Система высот - Балтийская, 1977 год
- 4 - Объект расположен в границах с.Троицкое и д.Позуляй муниципального образования сельское поселение "Село Жерелево" Куйбышевского района Калужской области
- 5 - Неотъемлемой частью чертежа является приложение - Перечень координат характерных точек границ зоны планируемого размещения линейного объекта (Том 1, Таблица 3.2)
- 6 - Границы населенных пунктов с.Троицкое и д.Позуляй нанесены в соответствии с картой "Карта границ населенных пунктов" генерального плана МО СП "Село Жерелево" МР "Куйбышевский район Калужской области, утвержденным решением Сельской думы от 01.11.2013г. № 13 (в ред. от 17.06.2021г. № 38)

				116/1-2022-ДПТ-ППТ1-1			
				Документация по планировке территории для размещения линейного объекта: «Уличные газопроводы с. Троицкое Куйбышевского района»			
Изм.	Кол. уч.	Лист № док.	Подп.	Дата	Проект планировки территории	Стадия	
					Основная (утверждаемая) часть	Лист	
						Листов	
Разработал	Маркель Л.Н.	02.23			Чертеж красных линий. Чертеж границ зон планируемого размещения линейного объекта.	П 3 17	
Гл. инженер	Сварчевская О.В.	02.23					
Ген. директор	Сварчевская О.В.	02.23					
Масштаб 1:500							

с.Троицкое

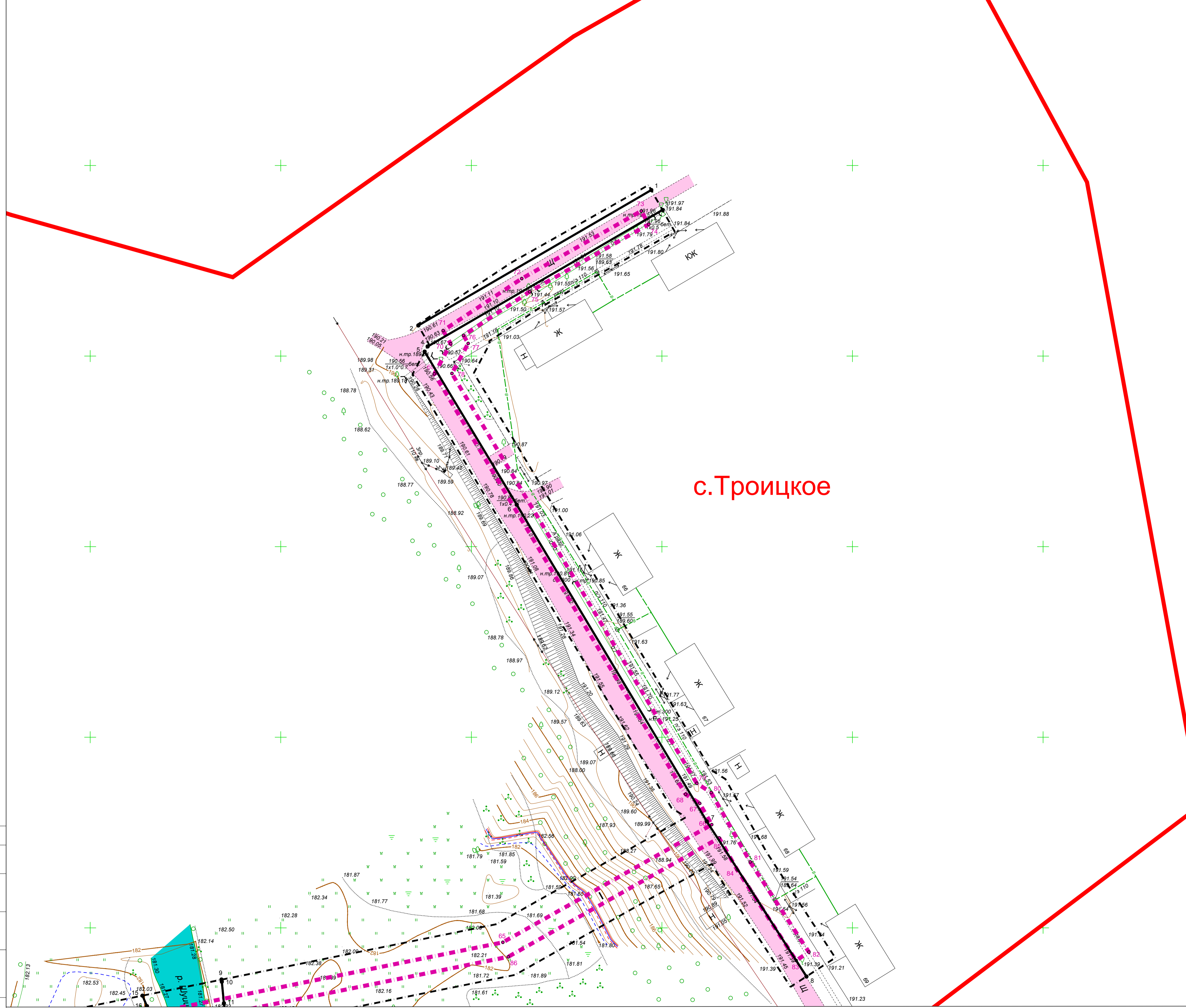


- Условные обозначения
- границы зоны планируемого размещения линейного объекта, номера характерных точек границ (планируемый элемент планировочной структуры)
 - граница территории, в отношении которой осуществляется подготовка проекта планировки территории
 - границы населенных пунктов
 - устанавливаемые красные линии, номера их характерных точек
 - столбы ЛЭП (ВЛ 0,4 кВ)
 - ЛЭП (ВЛ 10 кВ), столбы
 - ЛЭП (ВЛ 35 кВ), столбы
 - водопровод
 - линии связи

Примечания:

- 1 - Чертеж подготовлен по материалам инженерно-геодезических изысканий, выполненных ООО «Архитектурно-геодезическая служба г.Калуги» в 2022 году
- 2 - Система координат - МСК-40 зона 1 Калужская область
- 3 - Система высот - Балтийская, 1977 год
- 4 - Объект расположен в границах с.Троицкое и д.Позуляй муниципального образования сельское поселение "Село Жерелево" Куйбышевского района Калужской области
- 5 - Неотъемлемой частью чертежа является приложение - Перечень координат характерных точек границ зоны планируемого размещения линейного объекта (Том 1, Таблица 3.2)
- 6 - Границы населенных пунктов с.Троицкое и д.Позуляй нанесены в соответствии с картой "Карта границ населенных пунктов" генерального плана МО СП "Село Жерелево" МР "Куйбышевский район Калужской области, утвержденным решением Сельской думы от 01.11.2013г. № 13 (в ред. от 17.06.2021г. № 38)

				116/1-2022-ДПТ-ППТ1-1				
				Документация по планировке территории для размещения линейного объекта: «Уличные газопроводы с. Троицкое Куйбышевского района»				
Изм.	Кол.уч.	Лист № док.	Подп.	Дата	Проект планировки территории Основная (утверждаемая) часть	Стадия	Лист	Листов
						П	4	17
Разработал	Марсель ЛН			02.23	Чертеж красных линий. Чертеж границ зон планируемого размещения линейного объекта.			
Гл. инженер	Сварчевская ОВ			02.23				
Ген. директор	Сварчевская ОВ			02.23				
						Масштаб 1:500		



с.Троицкое



- Условные обозначения
- границы зоны планируемого размещения линейного объекта, номера характерных точек границ (планируемый элемент планировочной структуры)
 - граница территории, в отношении которой осуществляется подготовка проекта планировки территории
 - границы населенных пунктов
 - устанавливаемые красные линии, номера их характерных точек
 - столбы ЛЭП (ВЛ 0.4 кВ)
 - ЛЭП (ВЛ 10 кВ), столбы
 - ЛЭП (ВЛ 35 кВ), столбы
 - водопровод
 - линии связи

Примечания:

- 1 - Чертеж подготовлен по материалам инженерно-геодезических изысканий, выполненных ООО «Архитектурно-геодезическая служба г.Калуги» в 2022 году
- 2 - Система координат - МСК-40 зона 1 Калужская область
- 3 - Система высот - Балтийская, 1977 год
- 4 - Объект расположен в границах с.Троицкое и д.Позуляй муниципального образования сельское поселение "Село Жерелево" Куйбышевского района Калужской области
- 5 - Неотъемлемой частью чертежа является приложение - Перечень координат характерных точек границ зоны планируемого размещения линейного объекта (Том 1, Таблица 3.2)
- 6 - Границы населенных пунктов с.Троицкое и д.Позуляй нанесены в соответствии с картой "Карта границ населенных пунктов" генерального плана МО СП "Село Жерелево" МР "Куйбышевский район Калужской области, утвержденным решением Сельской думы от 01.11.2013г. № 13 (в ред. от 17.06.2021г. № 38)

				116/1-2022-ДПТ-ППТ1-1		
				Документация по планировке территории для размещения линейного объекта: «Уличные газопроводы с. Троицкое Куйбышевского района»		
Изм.	Кол. уч.	Лист № док.	Подп.	Дата	Проект планировки территории	Стадия
					Основная (утверждаемая) часть	Лист
						Листов
						П 5 17
Разработал	Маркель ЛН	02.23			Чертеж красных линий. Чертеж границ зон планируемого размещения линейного объекта.	
Гл. инженер	Сварчевская ОВ	02.23			Масштаб 1:500	
Ген. директор	Сварчевская ОВ	02.23			ООО «ТЛАС-КАЛУГА»	

с.Троицкое

д.Погуляй

д.Погуляй

Схема размещения листов

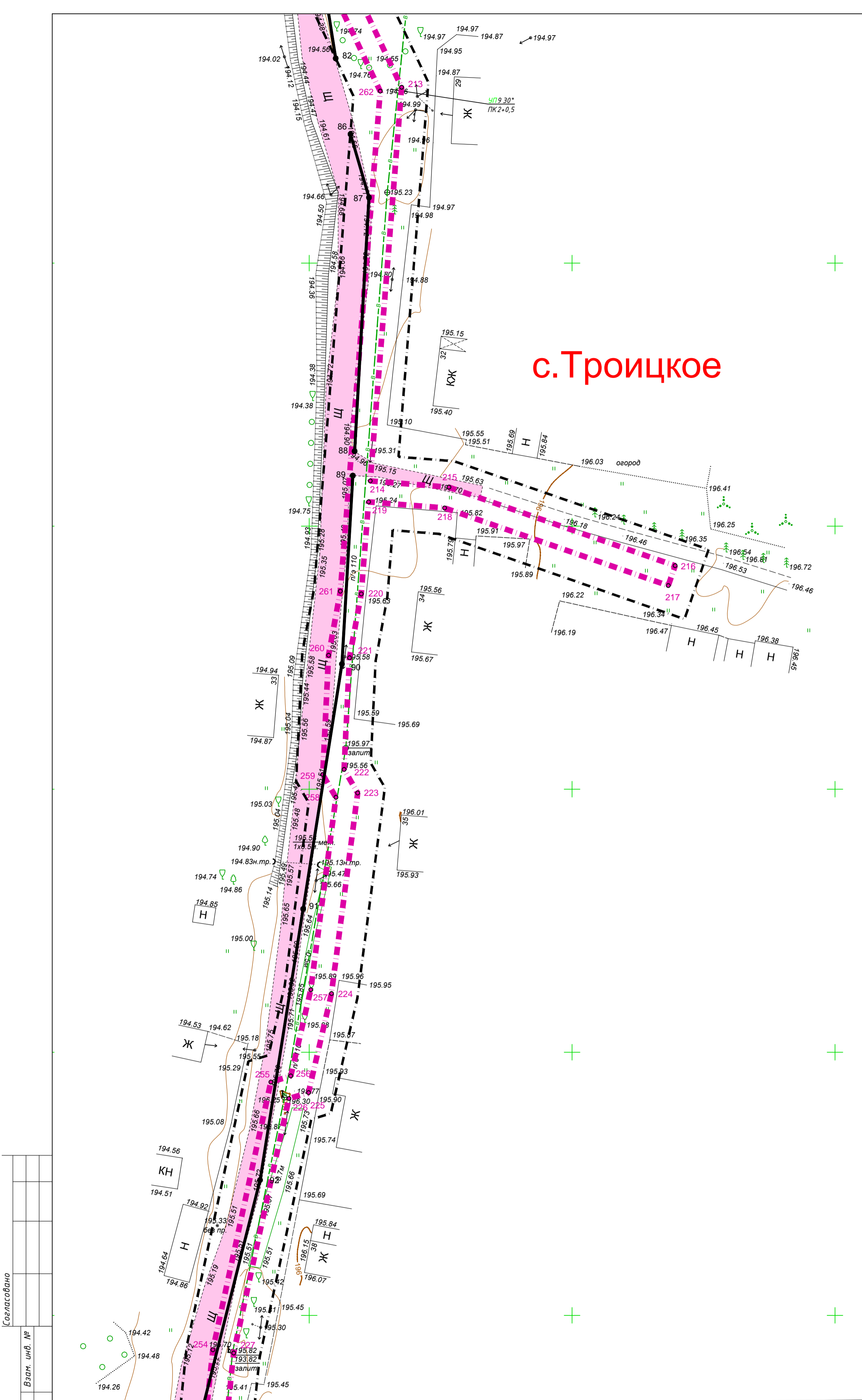


Условные обозначения

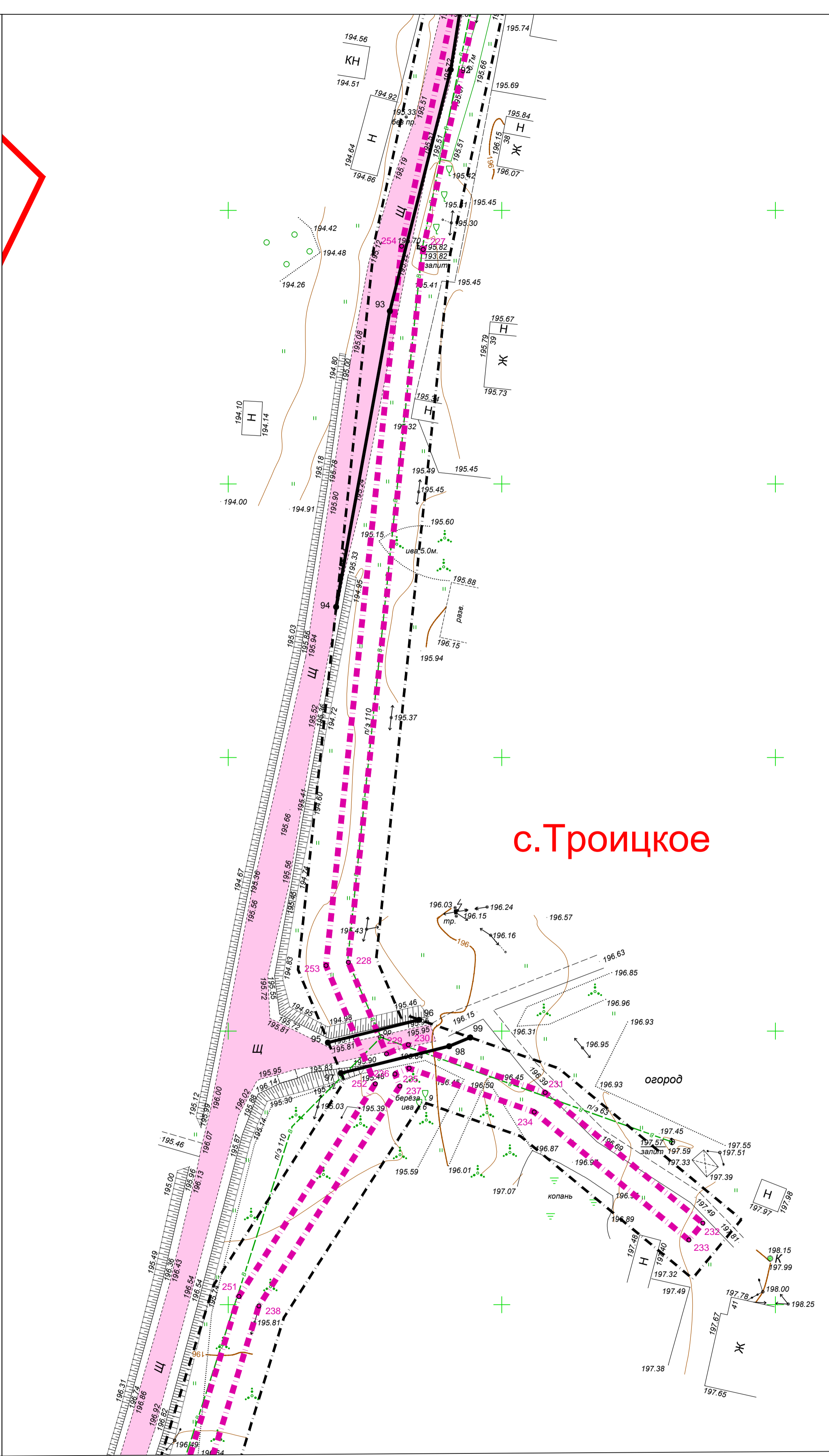
- границы зоны планируемого размещения линейного объекта, номера характерных точек границ (планируемый элемент планировочной структуры)
- граница территории, в отношении которой осуществляется подготовка проекта планировки территории
- границы населенных пунктов
- устанавливаемые красные линии, номера их характерных точек
- столбы ЛЭП (ВЛ 0,4 кВ)
- ЛЭП (ВЛ 10 кВ), столбы
- ЛЭП (ВЛ 35 кВ), столбы
- водопровод
- линии связи

Примечания:
 1 - Чертеж подготовлен по материалам инженерно-геодезических изысканий, выполненных ООО «Архитектурно-геодезическая служба г.Калуги» в 2022 году
 2 - Система координат - МСК-40 зона 1 Калужская область
 3 - Система высот - Балтийская, 1977 год
 4 - Объект расположен в границах с.Троицкое и д.Погуляй муниципального образования сельское поселение "Село Жерелево" Куйбышевского района Калужской области
 5 - Неотъемлемой частью чертежа является приложение - Перечень координат характерных точек границ зоны планируемого размещения линейного объекта (Том 1, Таблица 3.2)
 6 - Границы населенных пунктов с.Троицкое и д.Погуляй нанесены в соответствии с картой "Карта границ населенных пунктов" генерального плана МО СП "Село Жерелево" МР "Куйбышевский район Калужской области, утвержденным решением Сельской думы от 01.11.2013г. № 13 (в ред. от 17.06.2021г. № 38)

				116/1-2022-ДПТ-ППТ1-1		
				Документация по планировке территории для размещения линейного объекта: «Уличные газопроводы с. Троицкое Куйбышевского района»		
Изм.	Кол. ч.	Лист № док.	Подп.	Дата	Стадия	Лист
					П	6
Разработал	Маршель Л.Н.	02.23		02.23	Чертеж границ зон планируемого размещения линейного объекта.	Листов 17
Гл. инженер	Сварчевская О.В.	02.23		02.23		
Ген. директор	Сварчевская О.В.	02.23		02.23	Масштаб 1:500	



с.Троицкое



с.Троицкое



- Условные обозначения
- границы зоны планируемого размещения линейного объекта, номера характерных точек границ (планируемый элемент планировочной структуры)
 - граница территории, в отношении которой осуществляется подготовка проекта планировки территории
 - границы населенных пунктов
 - устанавливаемые красные линии, номера их характерных точек
 - столбы ЛЭП (В/Л 0,4 кВ)
 - ЛЭП (В/Л 10 кВ), столбы
 - ЛЭП (В/Л 35 кВ), столбы
 - водопровод
 - линии связи

Примечания:
 1 - Чертеж подготовлен по материалам инженерно-геодезических изысканий, выполненных ООО «Архитектурно-геодезическая служба г.Калуги» в 2022 году
 2 - Система координат - МСК-40 зона 1 Калужская область
 3 - Система высот - Балтийская, 1977 год
 4 - Объект расположен в границах с.Троицкое и д.Позуляй муниципального образования сельское поселение "Село Жерелево" Куйбышевского района Калужской области
 5 - Неотъемлемой частью чертежа является приложение - Перечень координат характерных точек границы зоны планируемого размещения линейного объекта (Том 1, Таблица 3.2)
 6 - Границы населенных пунктов с.Троицкое и д.Позуляй нанесены в соответствии с картой "Карта границ населенных пунктов" генерального плана МО СП "Село Жерелево" МР "Куйбышевский район Калужской области, утвержденным решением Сельской думы от 01.11.2013г. № 13 (в ред. от 17.06.2021г. № 38)

				116/1-2022-ДПТ-ППТ1-1			
				Документация по планировке территории для размещения линейного объекта: «Уличные газопроводы с. Троицкое Куйбышевского района»			
Изм.	Кол. чч.	Лист № док.	Подп.	Дата	Стадия	Лист	Листов
					П	7	17
Разработал	Маркель Л.Н.	02.23			Чертеж красных линий. Чертеж границ зон планируемого размещения линейного объекта. Масштаб 1:500		
Гл. инженер	Сварчевская О.В.	02.23					
Ген. директор	Сварчевская О.В.	02.23					

с.Троицкое

с.Троицкое



Условные обозначения

- границы зоны планируемого размещения линейного объекта, номера характерных точек границ (планируемый элемент планировочной структуры)
- граница территории, в отношении которой осуществляется подготовка проекта планировки территории
- границы населенных пунктов
- устанавливаемые красные линии, номера их характерных точек
- столбы ЛЭП (ВЛ 0.4 кВ)
- ЛЭП (ВЛ 10 кВ), столбы
- ЛЭП (ВЛ 35 кВ), столбы
- водопровод
- линии связи

Примечания:

- 1 - Чертеж подготовлен по материалам инженерно-геодезических изысканий, выполненных ООО «Архитектурно-геодезическая служба г.Калуги» в 2022 году
- 2 - Система координат - МСК-40 зона 1 Калужская область
- 3 - Система высот - Балтийская, 1977 год
- 4 - Объект расположен в границах с.Троицкое и д.Позуляй муниципального образования сельское поселение "Село Жерелево" Куйбышевского района Калужской области
- 5 - Неотъемлемой частью чертежа является приложение - Перечень координат характерных точек границ зоны планируемого размещения линейного объекта (Том 1, Таблица 3.2)
- 6 - Границы населенных пунктов с.Троицкое и д.Позуляй нанесены в соответствии с картой "Карта границ населенных пунктов" генерального плана МО СП "Село Жерелево" МР "Куйбышевский район Калужской области, утвержденным решением Сельской думы от 01.11.2013г. № 13 (в ред. от 17.06.2021г. № 3В)

				116/1-2022-ДПТ-ППТ1-1			
				Документация по планировке территории для размещения линейного объекта: «Уличные газопроводы с. Троицкое Куйбышевского района»			
Изм.	Кол. уч.	Лист № док.	Подп.	Дата	Стадия	Лист	Листов
					П	8	17
Разработал	Марсель ЛН	02.23		02.23	Чертеж красных линий. Чертеж границ зон планируемого размещения линейного объекта.		
Гл. инженер	Сварчевская ОВ	02.23		02.23			
Ген. директор	Сварчевская ОВ	02.23		02.23			
				Масштаб 1:500			

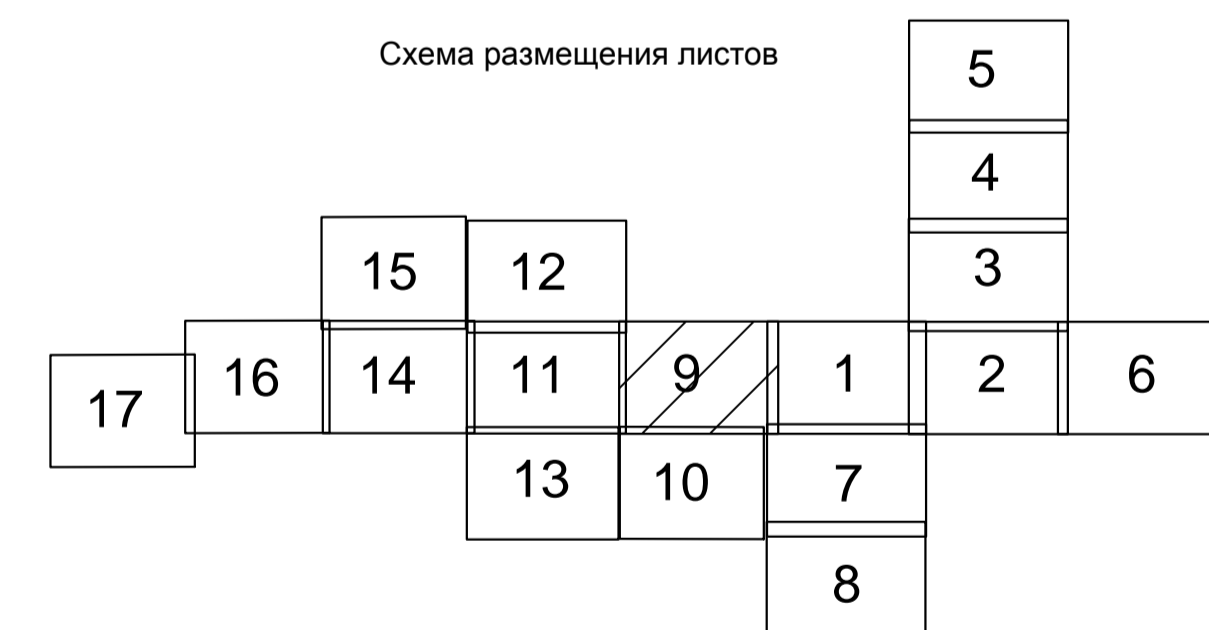
с.Троицкое

с.Троицкое

Ручей без названия №100

Ольха 15-4

Схема размещения листов

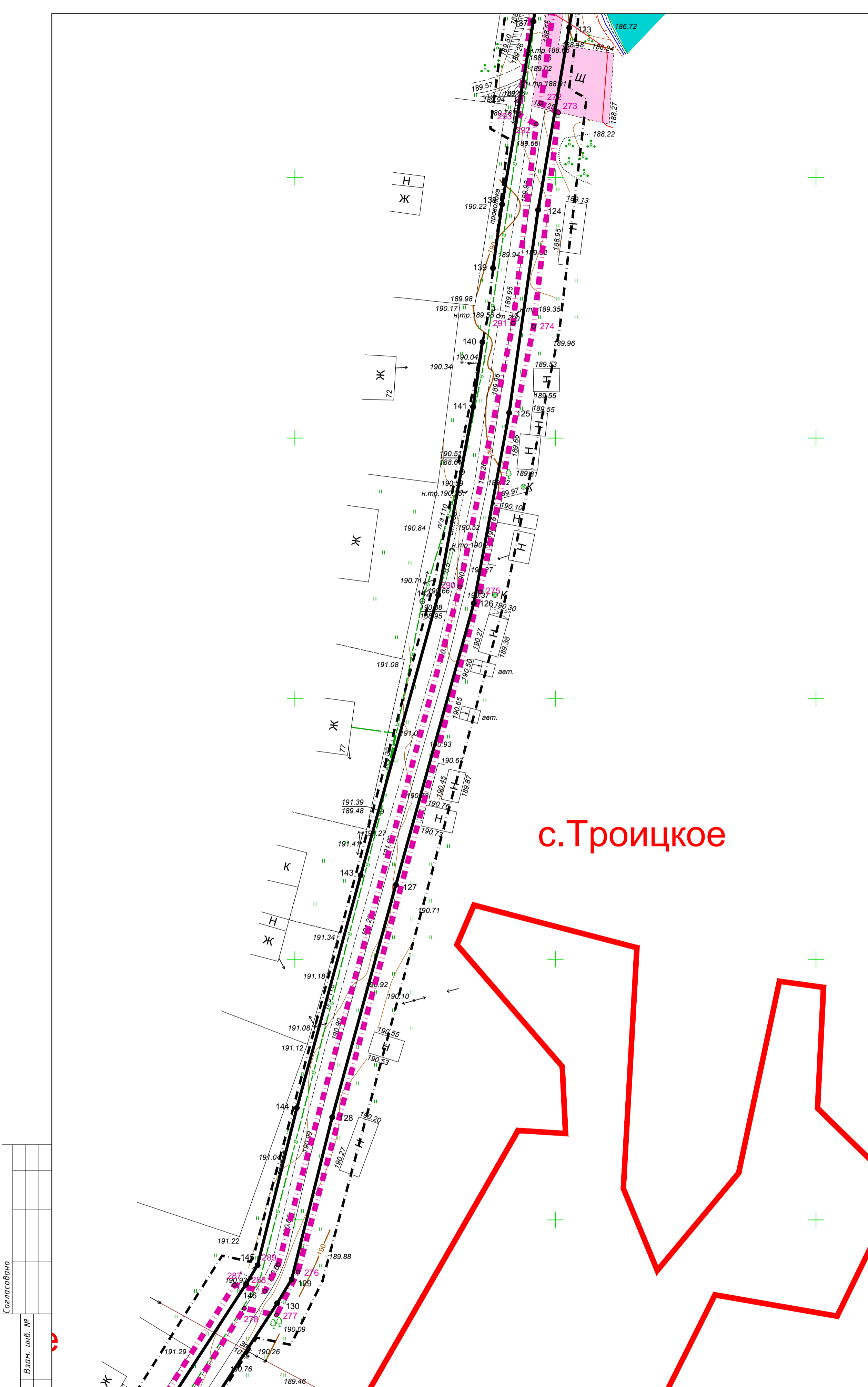


Условные обозначения


- границы зоны планируемого размещения линейного объекта, номера характерных точек границы (планируемый элемент планировочной структуры)
- граница территории, в отношении которой осуществляется подготовка проекта планировки территории
- границы населенных пунктов
- устанавливаемые красные линии, номера их характерных точек
- столбы ЛЭП (ВЛ 0,4 кВ)
- ЛЭП (ВЛ 10 кВ), столбы
- ЛЭП (ВЛ 35 кВ), столбы
- водопровод
- линии связи

Примечания:
 1 - Чертеж подготовлен по материалам инженерно-геодезических изысканий, выполненных ООО «Архитектурно-геодезическая служба г.Калуги» в 2022 году
 2 - Система координат - МСК-40 зона 1 Калужская область
 3 - Система высот - Балтийская, 1977 год
 4 - Объект расположен в границах с.Троицкое и д.Позуляй муниципального образования сельское поселение "Село Жерелево" Куйбышевского района Калужской области
 5 - Неотъемлемой частью чертежа является приложение - Перечень координат характерных точек границы зоны планируемого размещения линейного объекта (Том 1, Таблица 3.2)
 6 - Границы населенных пунктов с.Троицкое и д.Позуляй нанесены в соответствии с картой "Карта границ населенных пунктов" генерального плана МО СП "Село Жерелево" МР "Куйбышевский район Калужской области, утвержденным решением Сельской думы от 01.11.2013г. № 13 (в ред. от 17.06.2021г. № 38)

				116/1-2022-ДПТ-ППТ1-1		
				Документация по планировке территории для размещения линейного объекта: «Уличные газопроводы с. Троицкое Куйбышевского района»		
Изм.	Кол. уч.	Лист № док.	Подп.	Дата	Проект планировки территории	Стадия
					Основная (утверждаемая) часть	Лист
						Листов
						П 9 17
Разработал	Маршель ЛН	02.23			Чертеж красных линий. Чертеж границ зон планируемого размещения линейного объекта.	
Гл. инженер	Сварчевская ОВ	02.23			Масштаб 1:500	
Ген. директор	Сварчевская ОВ	02.23			ТЛАС-КАЛУГА	



с.Троицкое



с.Троицкое

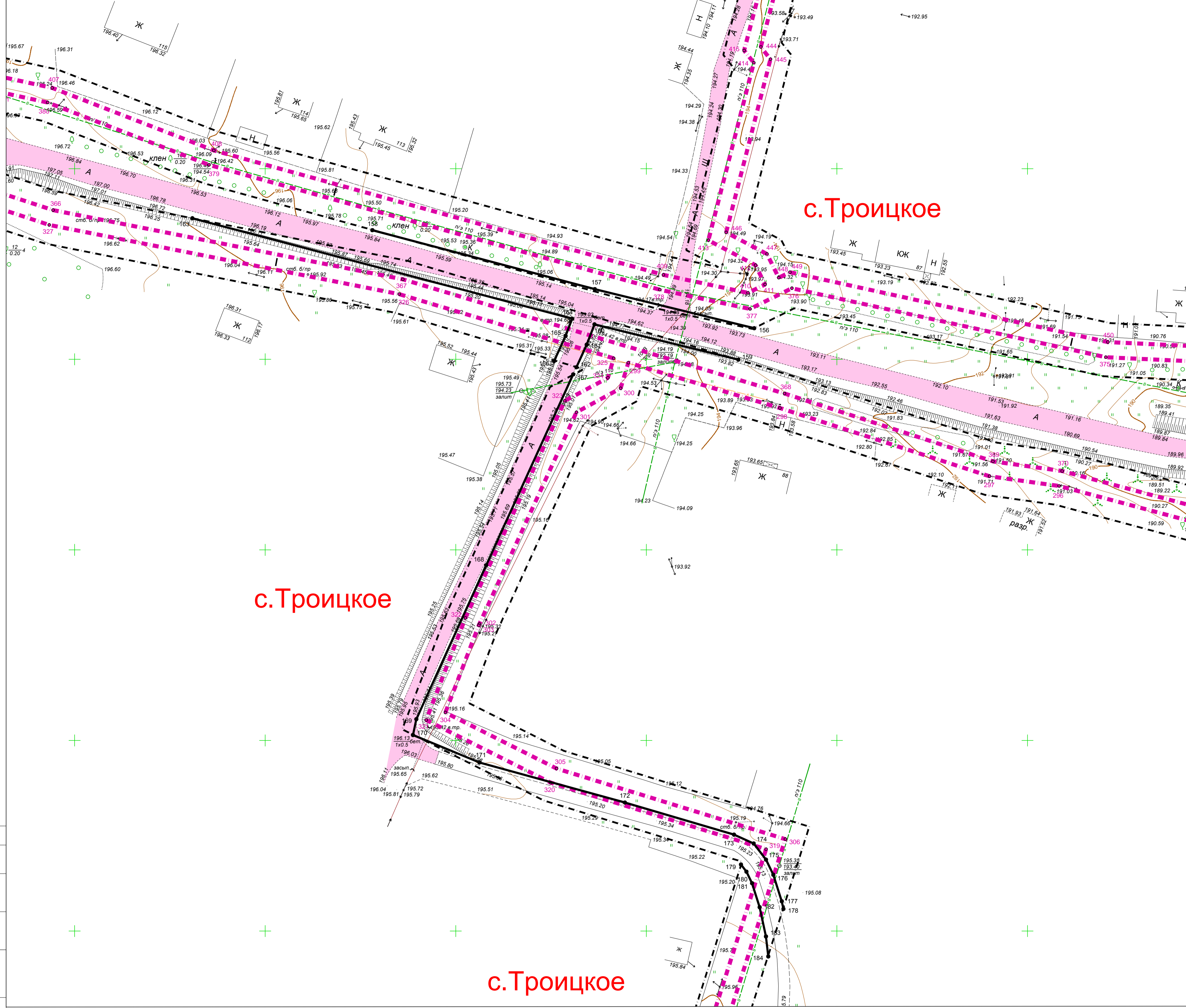


Условные обозначения

- границы зоны планируемого размещения линейного объекта, номера характерных точек границ (планируемый элемент планировочной структуры)
- граница территории, в отношении которой осуществляется подготовка проекта планировки территории
- границы населенных пунктов
- устанавливаемые красные линии, номера их характерных точек
- столбы ЛЭП (ВЛ 0,4 кВ)
- ЛЭП (ВЛ 10 кВ), столбы
- ЛЭП (ВЛ 35 кВ), столбы
- водопровод
- линии связи

Примечания:
 1 - Чертеж подготовлен по материалам инженерно-геодезических изысканий, выполненных ООО «Архитектурно-геодезическая служба г.Калуги» в 2022 году
 2 - Система координат - МСК-40 зона 1 Калужская область
 3 - Система Высот - Балтийская, 1977 год
 4 - Объект расположен в границах с.Троицкое и д.Позуляй муниципального образования сельское поселение "Село Жерелево" Куйбышевского района Калужской области
 5 - Неотъемлемой частью чертежа является приложение - Перечень координат характерных точек границ зоны планируемого размещения линейного объекта (Том 1, Таблица 3.2)
 6 - Границы населенных пунктов с.Троицкое и д.Позуляй нанесены в соответствии с картой "Карта границ населенных пунктов" генерального плана МО СП "Село Жерелево" МР "Куйбышевский район Калужской области, утвержденным решением Сельской думы от 01.11.2013г. № 13 (в ред. от 17.06.2021г. № 38)

				116/1-2022-ДПТ-ППТ1-1		
				Документация по планировке территории для размещения линейного объекта: «Уличные газопроводы с. Троицкое Куйбышевского района»		
Изм.	Кол. ч.	Лист	№ док.	Подп.	Дата	
				Проект планировки территории Основная (утверждаемая) часть		
				Стадия	Лист	Листов
				П	10	17
Разработал	Маркель Л.Н.		02.23	Чертеж красных линий. Чертеж границ зон планируемого размещения линейного объекта. Масштаб 1:500		
Гл. инженер	Сварчевская О.В.		02.23			
Ген. директор	Сварчевская О.В.		02.23			



с.Троицкое

с.Троицкое

с.Троицкое

Схема размещения листов



Условные обозначения

- границы зоны планируемого размещения линейного объекта, номера характерных точек границ (планируемый элемент планировочной структуры)
- граница территории, в отношении которой осуществляется подготовка проекта планировки территории
- границы населенных пунктов
- устанавливаемые красные линии, номера их характерных точек
- столбы ЛЭП (ВЛ 0,4 кВ)
- ЛЭП (ВЛ 10 кВ), столбы
- ЛЭП (ВЛ 35 кВ), столбы
- водопровод
- линии связи

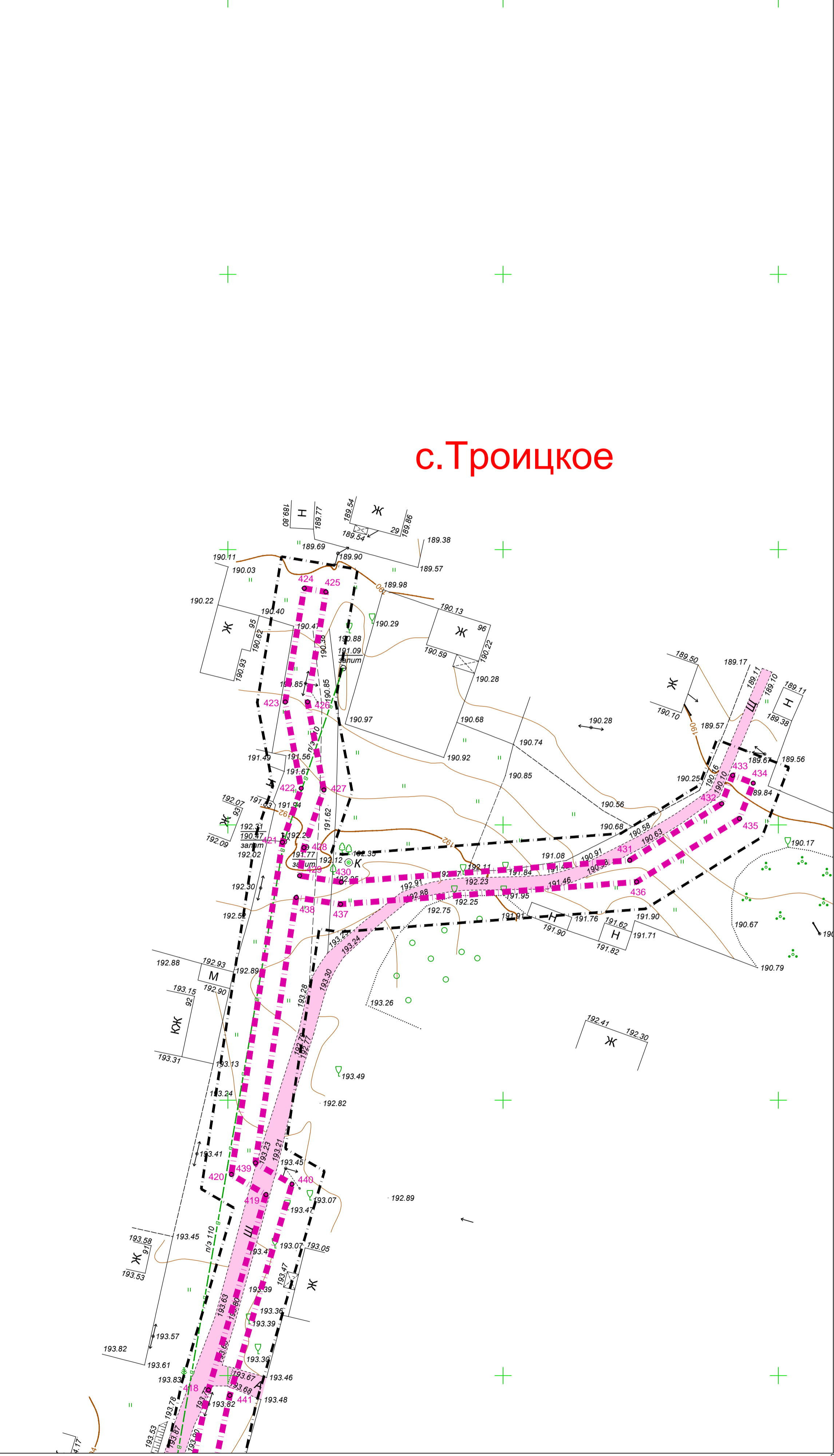
Примечания:
 1 - Чертеж подготовлен по материалам инженерно-геодезических изысканий, выполненных ООО «Архитектурно-геодезическая служба г.Калуги» в 2022 году
 2 - Система координат - МСК-40 зона 1 Калужская область
 3 - Система высот - Балтийская, 1977 год
 4 - Объект расположен в границах с.Троицкое и д.Погуляй муниципального образования сельское поселение "Село Жерелево" Куйбышевского района Калужской области
 5 - Неотъемлемой частью чертежа является приложение - Перечень координат характерных точек границ зоны планируемого размещения линейного объекта (Том 1, Таблица 3.2)
 6 - Границы населенных пунктов с.Троицкое и д.Погуляй нанесены в соответствии с картой "Карта границ населенных пунктов" генерального плана МО СП "Село Жерелево" МР "Куйбышевский район Калужской области, утвержденным решением Сельской думы от 01.11.2013г. № 13 (в ред. от 17.06.2021г. № 38)

116/1-2022-ДПТ-ППТ1-1

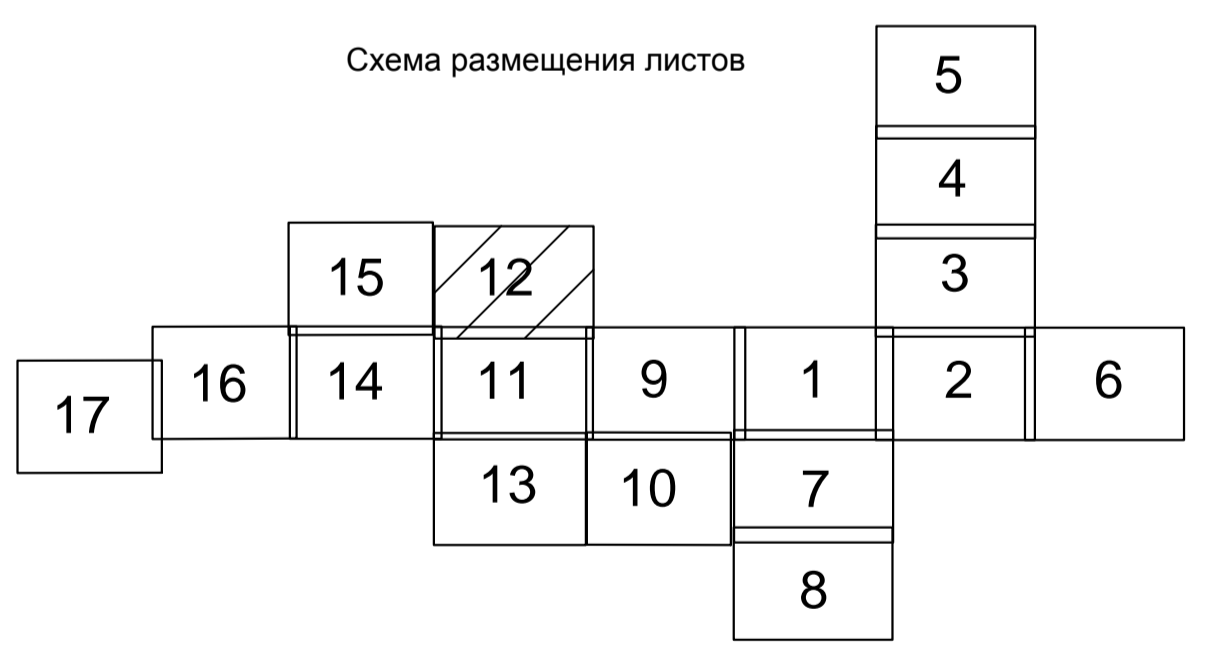
Изм.				Кол.уч.				Лист № док.				Подп.				Дата			
Документация по планировке территории для размещения линейного объекта: «Уличные газопроводы с. Троицкое Куйбышевского района»																			
Проект планировки территории												Стадия		Лист		Листов			
Основная (утверждаемая) часть												П		11		17			
Разработал				Марсель ЛН				02.23				Чертеж красных линий. Чертеж границ зон планируемого размещения линейного объекта.							
Гл. инженер				Сварчевская ОВ				02.23											
Ген. директор				Сварчевская ОВ				02.23				Масштаб 1:500							



с.Троицкое



с.Троицкое

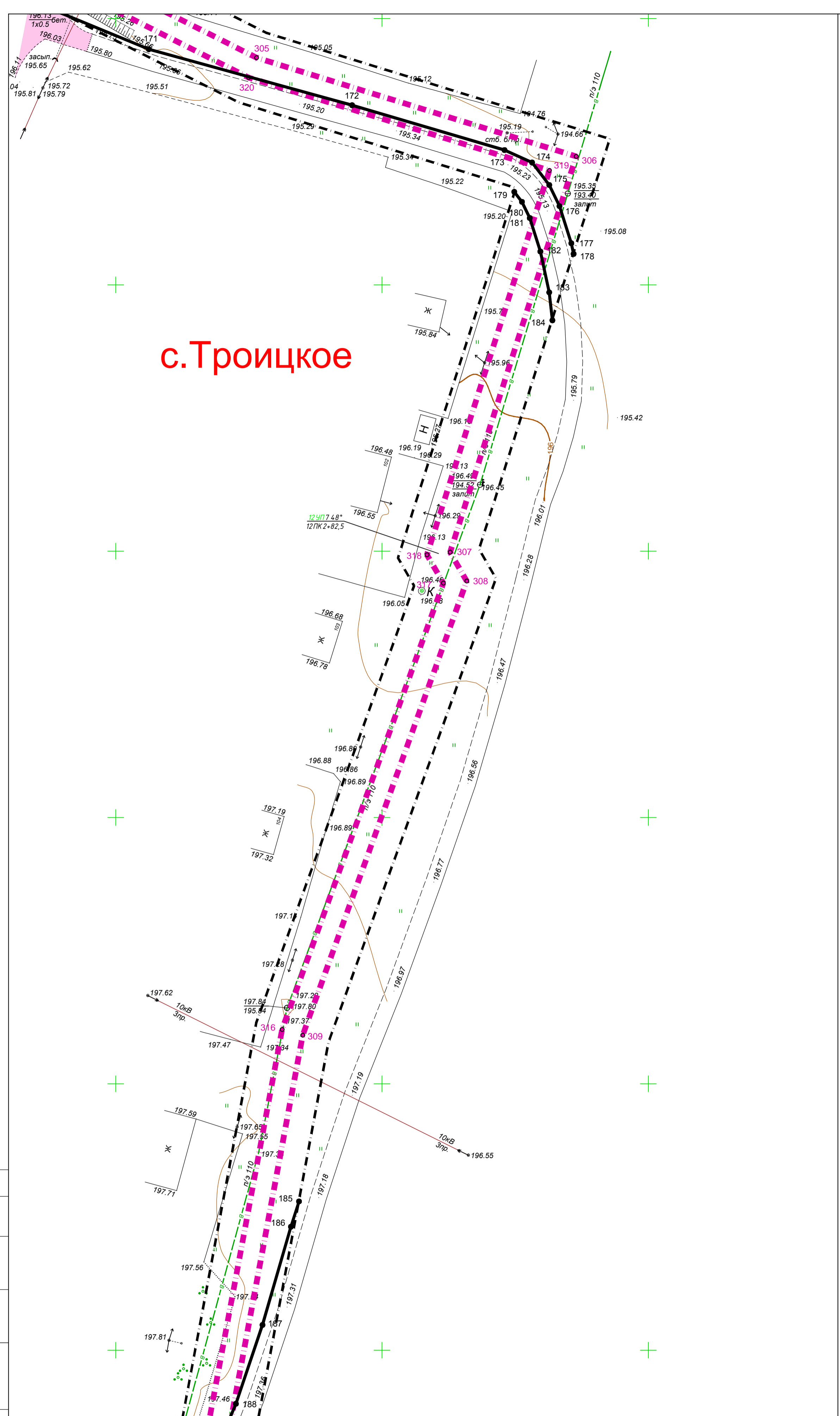


Условные обозначения

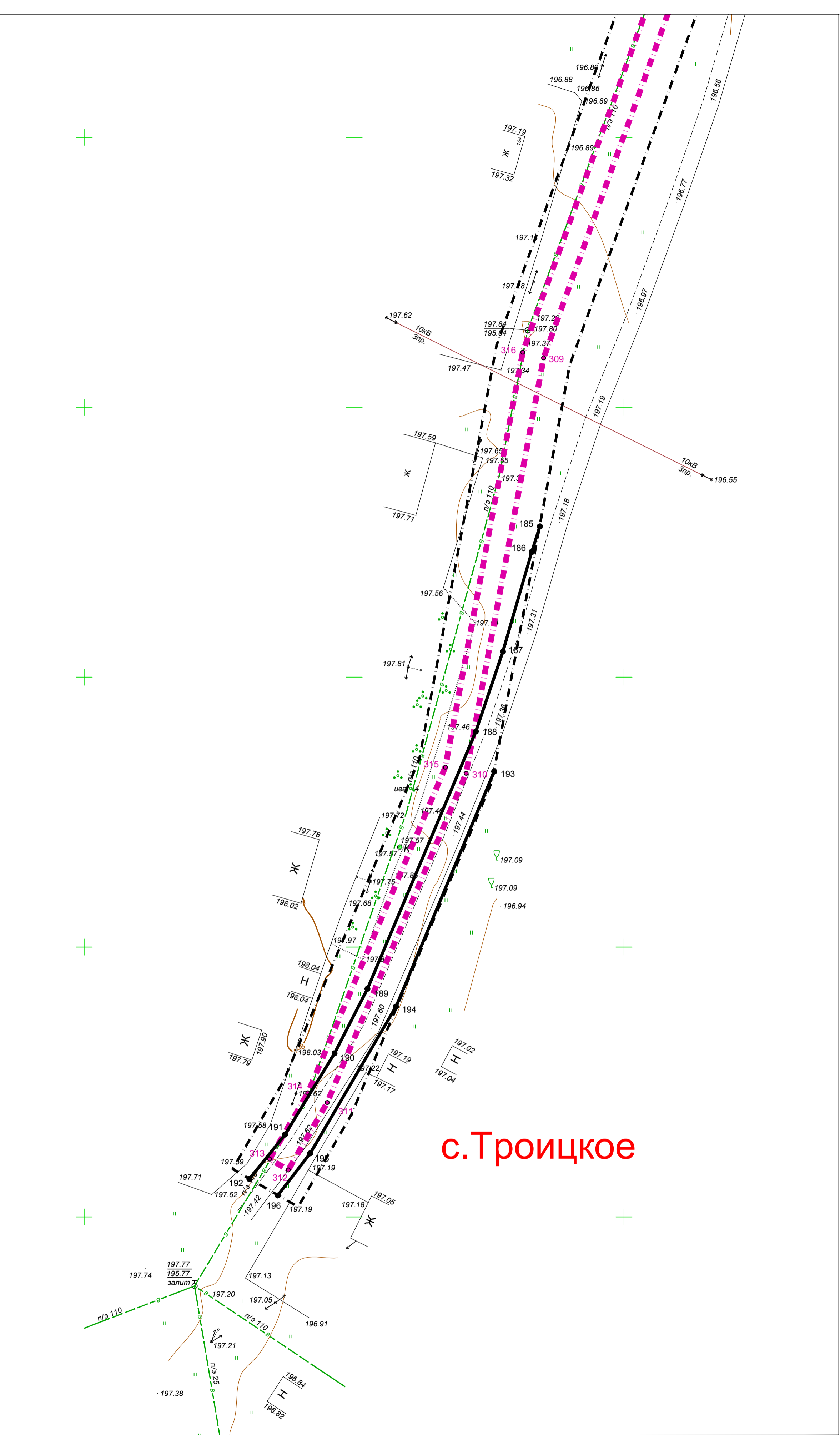
- границы зоны планируемого размещения линейного объекта, номера характерных точек границ (планируемый элемент планировочной структуры)
- граница территории, в отношении которой осуществляется подготовка проекта планировки территории
- границы населенных пунктов
- устанавливаемые красные линии, номера их характерных точек
- столбы ЛЭП (ВЛ 0,4 кВ)
- ЛЭП (ВЛ 10 кВ), столбы
- ЛЭП (ВЛ 35 кВ), столбы
- водопровод
- линии связи

Примечания:
 1 - Чертеж подготовлен по материалам инженерно-геодезических изысканий, выполненных ООО «Архитектурно-геодезическая служба г.Калуги» в 2022 году
 2 - Система координат - МСК-40 зона 1 Калужская область
 3 - Система высот - Балтийская, 1977 год
 4 - Объект расположен в границах с.Троицкое и д.Позуляй муниципального образования сельское поселение "Село Жерелево" Куйбышевского района Калужской области
 5 - Неотъемлемой частью чертежа является приложение - Перечень координат характерных точек границ зоны планируемого размещения линейного объекта (Том 1, Таблица 3.2)
 6 - Границы населенных пунктов с.Троицкое и д.Позуляй нанесены в соответствии с картой "Карта границ населенных пунктов" генерального плана МО СП "Село Жерелево" МР "Куйбышевский район Калужской области, утвержденным решением Сельской думы от 01.11.2013г. № 13 (в ред. от 17.06.2021г. № 38)

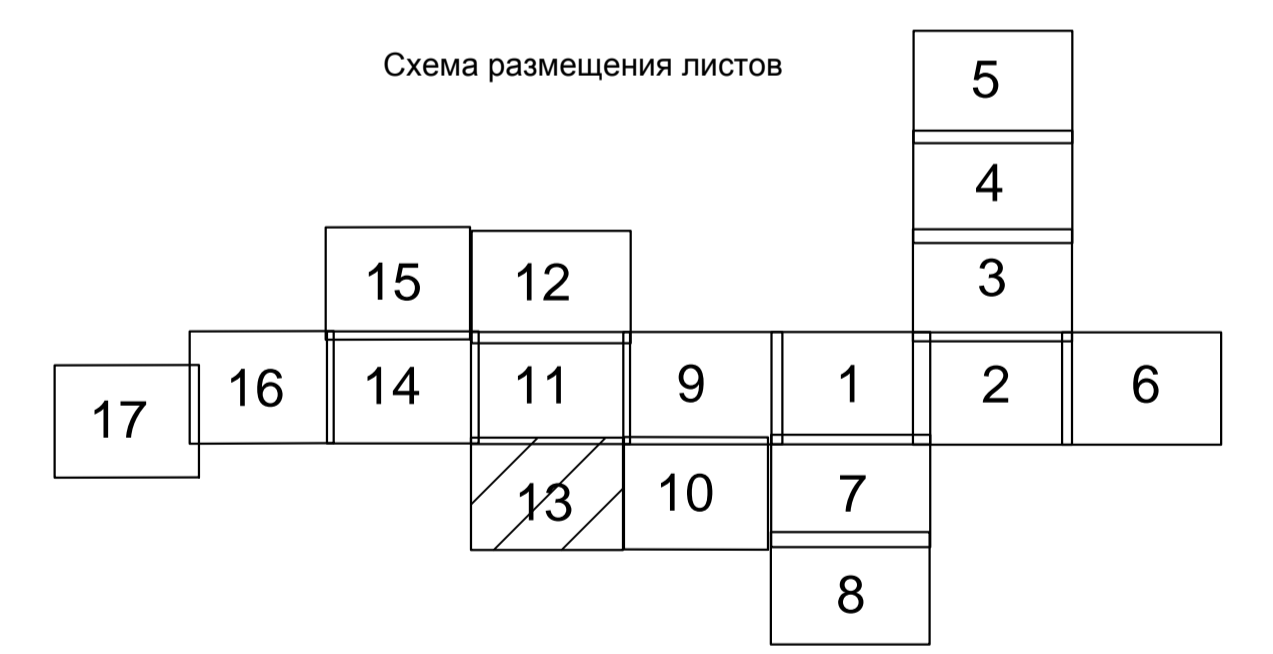
				116/1-2022-ДПТ-ППТ1-1		
				Документация по планировке территории для размещения линейного объекта: «Уличные газопроводы с. Троицкое Куйбышевского района»		
Изм.	Кол. ч.	Лист № док.	Подп.	Дата	Проект планировки территории	Стадия
					Основная (утверждаемая) часть	Лист
						Листов
Разработал	Маршель Л.Н.	02.23				
Гл. инженер	Сварчевская О.В.	02.23				
Ген. директор	Сварчевская О.В.	02.23				
Масштаб 1:500						
ТЛАС-КАЛУГА						
841x594мм						



с.Троицкое



с.Троицкое

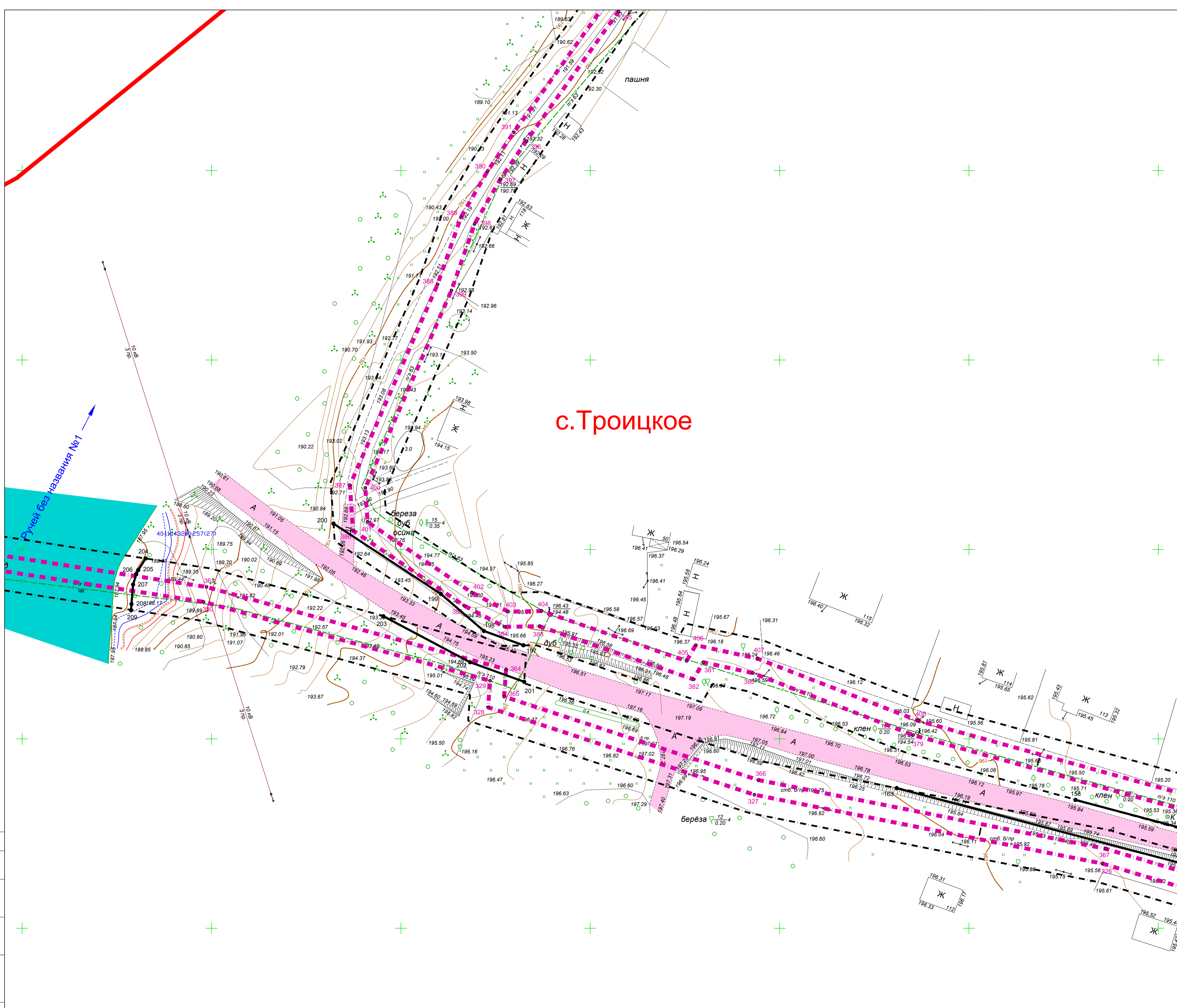


Условные обозначения

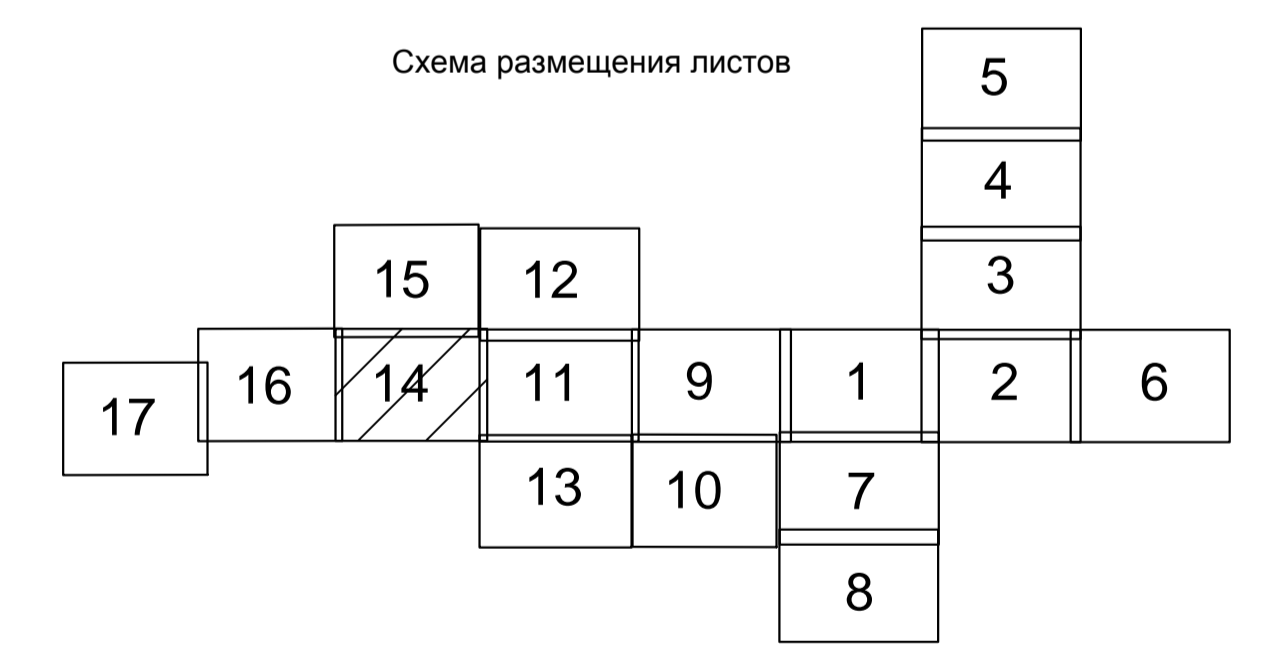
- границы зоны планируемого размещения линейного объекта, номера характерных точек границ (планируемый элемент планировочной структуры)
- граница территории, в отношении которой осуществляется подготовка проекта планировки территории
- границы населенных пунктов
- устанавливаемые красные линии, номера их характерных точек
- столбы ЛЭП (ВЛ 0,4 кВ)
- ЛЭП (ВЛ 10 кВ), столбы
- ЛЭП (ВЛ 35 кВ), столбы
- водопровод
- линии связи

Примечания:
 1 - Чертеж подготовлен по материалам инженерно-геодезических изысканий, выполненных ООО «Архитектурно-геодезическая служба «Калуга» в 2022 году
 2 - Система координат - МСК-40 зона 1 Калужская область
 3 - Система высот - Балтийская, 1977 год
 4 - Объект расположен в границах с.Троицкое и д.Погуляй муниципального образования сельское поселение «Село Жерелево» Куйбышевского района Калужской области
 5 - Неотъемлемой частью чертежа является приложение - Перечень координат характерных точек границ зоны планируемого размещения линейного объекта (Том 1, Таблица 3.2)
 6 - Границы населенных пунктов с.Троицкое и д.Погуляй нанесены в соответствии с картой «Карта границ населенных пунктов» генерального плана МО СП «Село Жерелево» МР «Куйбышевский район Калужской области, утвержденным решением Сельской думы от 01.11.2013г. № 13 (в ред. от 17.06.2021г. № 38)

				116/1-2022-ДПТ-ППТ1-1		
				Документация по планировке территории для размещения линейного объекта: «Уличные газопроводы с. Троицкое Куйбышевского района»		
Изм.	Кол. ч.	Лист № док.	Подп.	Дата		
				Проект планировки территории Основная (утверждаемая) часть		Стадия
				П		Лист
				13		Листов
				17		
Разработал	Маркель Л.Н.	02.23	Чертеж красных линий. Чертеж границ зон планируемого размещения линейного объекта.			
Гл. инженер	Сварчевская О.В.	02.23				
Ген. директор	Сварчевская О.В.	02.23				
				Масштаб 1:500		
				ТЛАС-КАЛУГА		




с.Троицкое



- Условные обозначения
- границы зоны планируемого размещения линейного объекта, номера характерных точек границ (планируемый элемент планировочной структуры)
 - граница территории, в отношении которой осуществляется подготовка проекта планировки территории
 - границы населенных пунктов
 - устанавливаемые красные линии, номера их характерных точек
 - столбы ЛЭП (ВЛ 0,4 кВ)
 - ЛЭП (ВЛ 10 кВ), столбы
 - ЛЭП (ВЛ 35 кВ), столбы
 - водопровод
 - линии связи

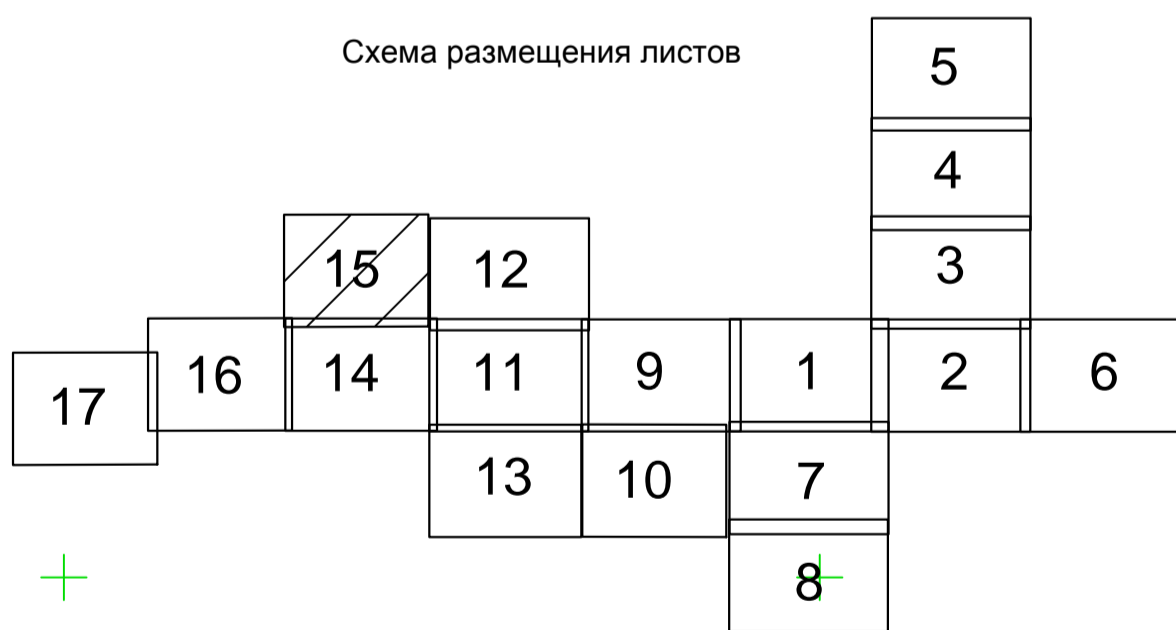
Примечания:
 1 - Чертеж подготовлен по материалам инженерно-геодезических изысканий, выполненных ООО «Архитектурно-геодезическая служба г.Калуги» в 2022 году
 2 - Система координат - МСК-40 зона 1 Калужская область
 3 - Система высот - Балтийская, 1977 год
 4 - Объект расположен в границах с.Троицкое и д.Позуляй муниципального образования сельское поселение "Село Жерелево" Куйбышевского района Калужской области
 5 - Неотъемлемой частью чертежа является приложение - Перечень координат характерных точек границ зоны планируемого размещения линейного объекта (Том 1, Таблица 3.2)
 6 - Границы населенных пунктов с.Троицкое и д.Позуляй нанесены в соответствии с картой "Карта границ населенных пунктов" генерального плана МО СП "Село Жерелево" МР "Куйбышевский район Калужской области, утвержденным решением Сельской думы от 01.11.2013г. № 13 (в ред. от 17.06.2021г. № 38)

				116/1-2022-ДПТ-ППТ1-1		
				Документация по планировке территории для размещения линейного объекта: «Уличные газопроводы с. Троицкое Куйбышевского района»		
Изм.	Кол. ч.	Лист № док.	Подп.	Дата		
				Проект планировки территории Основная (утверждаемая) часть		Стадия
				П		Лист
				14		Листов
				17		
Разработал	Марсель ЛН	02.23				
Гл. инженер	Сварчевская ОВ	02.23				
Ген. директор	Сварчевская ОВ	02.23				
				Чертёж красных линий. Чертёж границ зон планируемого размещения линейного объекта. Масштаб 1:500		
				ТЛАС-КАЛУГА		



с.Троицкое

Схема размещения листов



Условные обозначения

- границы зоны планируемого размещения линейного объекта, номера характерных точек границ (планируемый элемент планировочной структуры)
- граница территории, в отношении которой осуществляется подготовка проекта планировки территории
- границы населенных пунктов
- устанавливаемые красные линии, номера их характерных точек
- столбы ЛЭП (ВЛ 0.4 кВ)
- ЛЭП (ВЛ 10 кВ), столбы
- ЛЭП (ВЛ 35 кВ), столбы
- водопровод
- линии связи

Согласовано
Взам. инв. №
Подп. и дата
Инв. № подл.

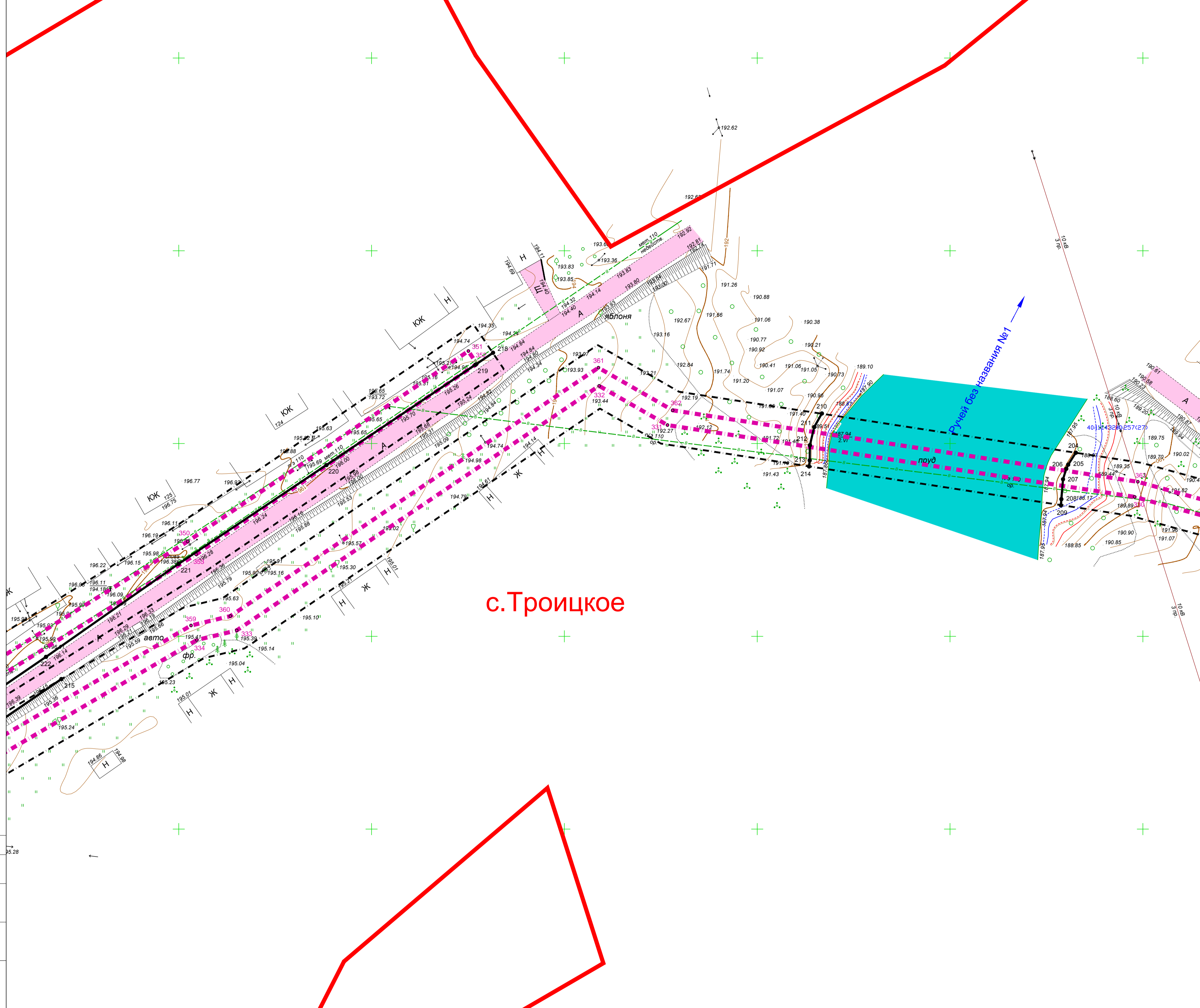
Примечания:

- 1 - Чертеж подготовлен по материалам инженерно-геодезических изысканий, выполненных ООО «Архитектурно-геодезическая служба г.Калуги» в 2022 году
- 2 - Система координат - МСК-40 зона 1 Калужская область
- 3 - Система высот - Балтийская, 1977 год
- 4 - Объект расположен в границах с.Троицкое и д.Позуляй муниципального образования сельское поселение "Село Жерелево" Куйбышевского района Калужской области
- 5 - Неотъемлемой частью чертежа является приложение -
- 6 - Перечень координат характерных точек границ зоны планируемого размещения линейного объекта (Том 1, Таблица 3.2)
- 7 - Границы населенных пунктов с.Троицкое и д.Позуляй нанесены в соответствии с картой "Карта границ населенных пунктов" генерального плана МО СП "Село Жерелево" МР "Куйбышевский район Калужской области, утвержденным решением Сельской думы от 01.11.2013г. № 13 (в ред. от 17.06.2021г. № 38)

116/1-2022-ДПТ-ППТ1-1

Документация по планировке территории для размещения линейного объекта: «Уличные газопроводы с. Троицкое Куйбышевского района»

Изм.	Кол. уч.	Лист № док.	Подп.	Дата	Стадия	Лист	Листов
					Проект планировки территории		
					Основная (утверждаемая) часть	П	17
Разработал	Мархель Л.Н.			02.23	Чертеж красных линий. Чертеж границ зон планируемого размещения линейного объекта.		
Гл. инженер	Сварчевская О.Ю.			02.23	Масштаб 1:500		
Ген. директор	Сварчевская О.Ю.			02.23	АТЛАС-КАЛУГА		



с.Троицкое

Схема размещения листов

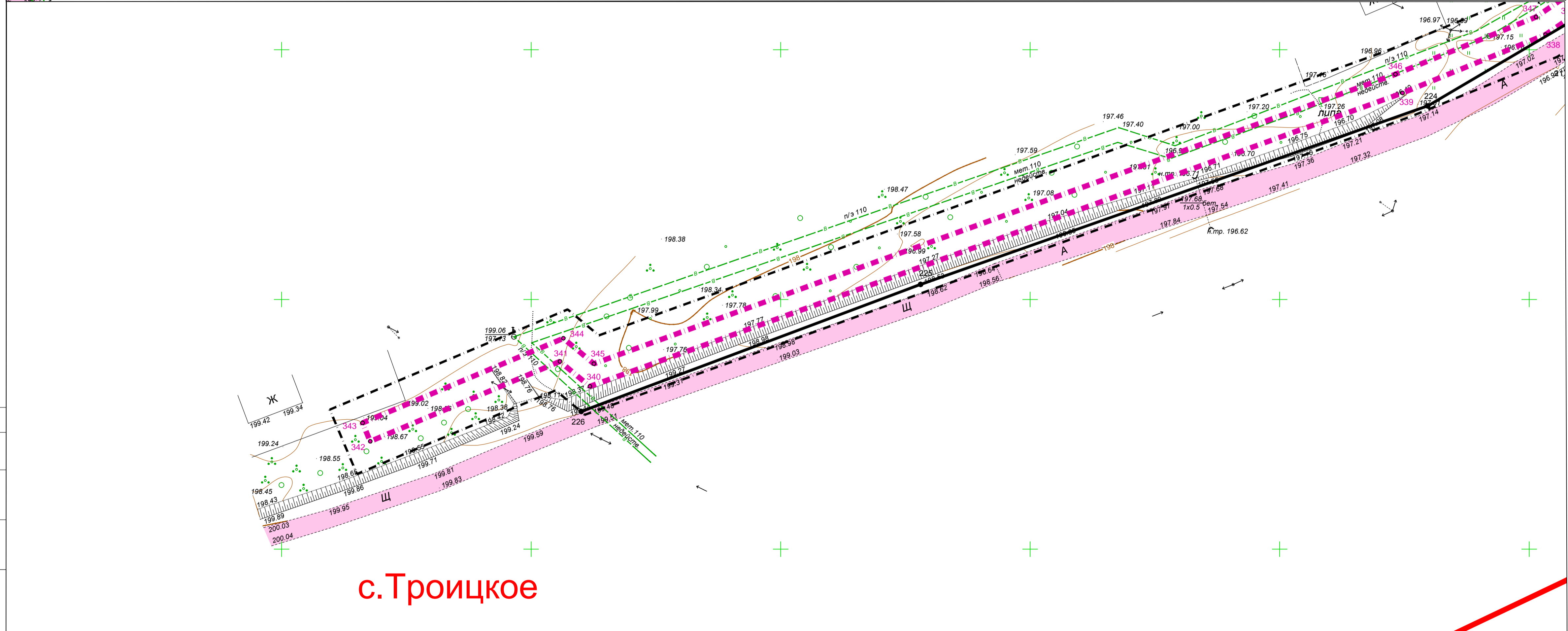
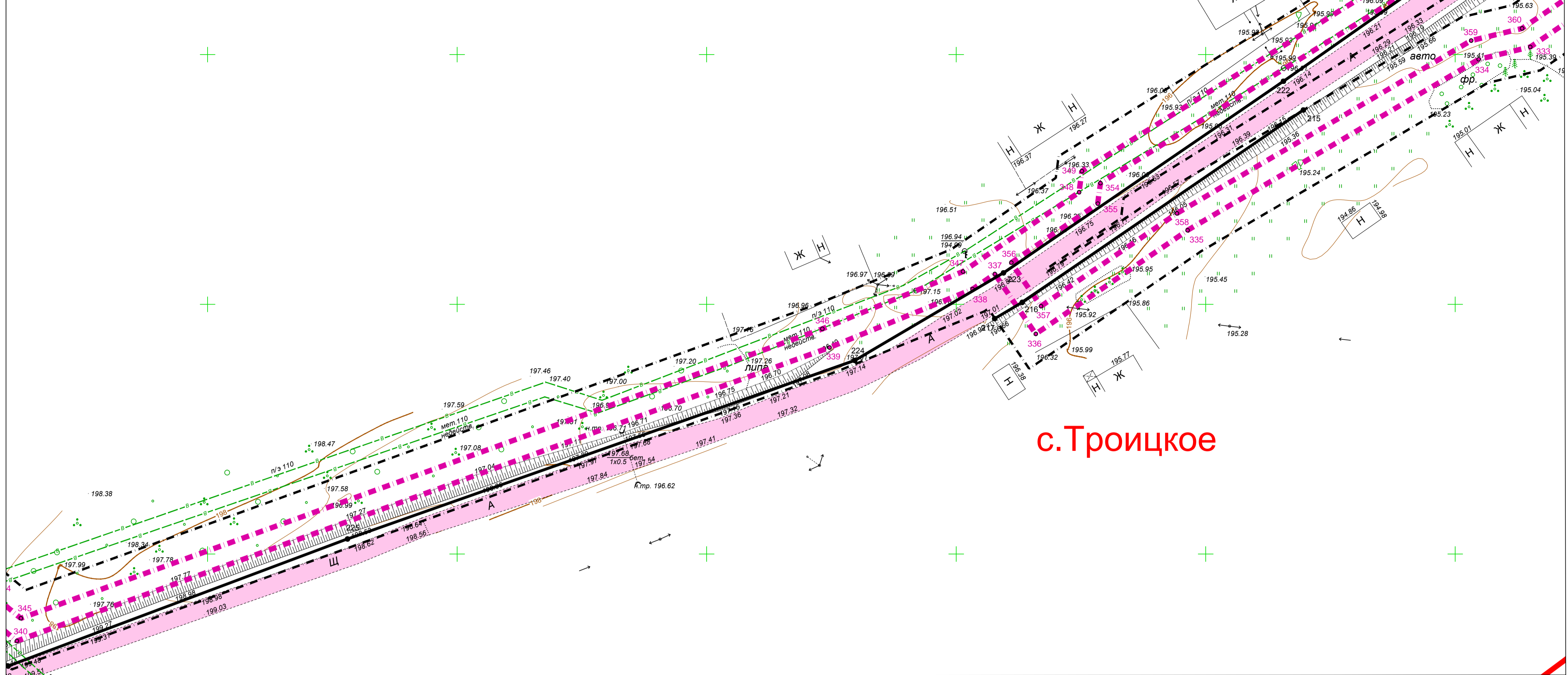


Условные обозначения

- границы зоны планируемого размещения линейного объекта, номера характерных точек границ (планируемый элемент планировочной структуры)
- граница территории, в отношении которой осуществляется подготовка проекта планировки территории
- границы населенных пунктов
- устанавливаемые красные линии, номера их характерных точек
- столбы ЛЭП (ВЛ 0,4 кВ)
- ЛЭП (ВЛ 10 кВ), столбы
- ЛЭП (ВЛ 35 кВ), столбы
- водопровод
- линии связи

Примечания:
 1 - Чертеж подготовлен по материалам инженерно-геодезических изысканий, выполненных ООО «Архитектурно-геодезическая служба г.Калуги» в 2022 году
 2 - Система координат - МСК-40 зона 1 Калужская область
 3 - Система высот - Балтийская, 1977 год
 4 - Объект расположен в границах с.Троицкое и д.Позуляй муниципального образования сельское поселение "Село Жерелево" Куйбышевского района Калужской области
 5 - Неотъемлемой частью чертежа является приложение - Перечень координат характерных точек границ зоны планируемого размещения линейного объекта (Том 1, Таблица 3.2)
 6 - Границы населенных пунктов с.Троицкое и д.Позуляй нанесены в соответствии с картой "Карта границ населенных пунктов" генерального плана МО СП "Село Жерелево" МР "Куйбышевский район Калужской области, утвержденным решением Сельской думы от 01.11.2013г. № 13 (в ред. от 17.06.2021г. № 38)

						116/1-2022-ДПТ-ППТ1-1		
						Документация по планировке территории для размещения линейного объекта: «Уличные газопроводы с. Троицкое Куйбышевского района»		
Изм.	Кол. ч.	Лист	№ док.	Подп.	Дата	Проект планировки территории Основная (утверждаемая) часть		
						Стадия	Лист	Листов
						П	16	17
Разработал	Марьяль Л.Н.				02.23	Чертеж красных линий. Чертеж границ зон планируемого размещения линейного объекта. Масштаб 1:500		
Гл. инженер	Сварьская О.В.				02.23			
Ген. директор	Сварьская О.В.				02.23			



- Условные обозначения
- границы зоны планируемого размещения линейного объекта, номера характерных точек границ (планируемый элемент планировочной структуры)
 - граница территории, в отношении которой осуществляется подготовка проекта планировки территории
 - границы населенных пунктов
 - устанавливаемые красные линии, номера их характерных точек
 - столбы ЛЭП (ВЛ 0.4 кВ)
 - ЛЭП (ВЛ 10 кВ), столбы
 - ЛЭП (ВЛ 35 кВ), столбы
 - водопровод
 - линии связи

Примечания:

- 1 - Чертеж подготовлен по материалам инженерно-геодезических изысканий, выполненных ООО «Архитектурно-геодезическая служба г.Калуги» в 2022 году
- 2 - Система координат - МСК-40 зона 1 Калужская область
- 3 - Система высот - Балтийская, 1977 год
- 4 - Объект расположен в границах с.Троицкое и д.Позуляй муниципального образования сельское поселение «Село Жереблево» Куйбышевского района Калужской области
- 5 - Неотъемлемой частью чертежа является приложение - Перечень координат характерных точек границ зоны планируемого размещения линейного объекта (Том 1, Таблица 3.2)
- 6 - Границы населенных пунктов с.Троицкое и д.Позуляй нанесены в соответствии с картой «Карта границ населенных пунктов» генерального плана МО СП «Село Жереблево» МР «Куйбышевский район Калужской области, утвержденным решением Сельской думы от 01.11.2013г. № 13 (в ред. от 17.06.2021г. № 38)

				116/1-2022-ДПТ-ППТ1-1		
				Документация по планировке территории для размещения линейного объекта: «Уличные газопроводы с. Троицкое Куйбышевского района»		
Изм.	Кол. уч.	Лист № док.	Подп.	Дата	Стадия	Лист
					П	17
Разработал	Маркель Л.Н.	02.23			Листов	17
Гл. инженер	Сварчевская О.В.	02.23			Проект планировки территории	
Ген. директор	Сварчевская О.В.	02.23			Основная (утверждаемая) часть	
				Чертёж красных линий. Чертёж границ зон планируемого размещения линейного объекта.		
				Масштаб 1:500		
				ТЛАС-КАЛУГА		
				841x594мм		

Раздел 2 «Положение о размещении линейного объекта»

Инв. № подл.	Подп. и дата	Взам. инв. №

- южнее земельного участка с кадастровым номером 40:11:143201:40;
- восточнее земельного участка с кадастровым номером 40:11:143200:102;
- южнее земельного участка с кадастровым номером 40:11:143201:37;
- восточнее земельного участка с кадастровым номером 40:11:143200:126(1);
- восточнее жилого дома № 95;
- западнее жилого дома № 120;
- юго-восточнее земельного участка с кадастровым номером 40:11:143200:718(1);
- восточнее земельного участка с кадастровым номером 40:11:141800:280.

В соответствии с СП 62.13330.2011* «Газораспределительные системы с изм. №1 и №2» (п. 4.3, табл. 1) и "Технический регламент о безопасности сетей газораспределения и газопотребления" (приложение №1) проектируемые газопроводы относятся к газопроводам низкого давления $P \leq 0,005$ МПа.

По типу прокладки проектируемые распределительные газопроводы относятся к подземным.

Общая протяженность проектируемых газопроводов низкого давления – 7302,5 м, в т.ч.:

- 6730,5 м открытым способом;
- 572,0 м закрытым способом (методом ННБ).

Проектная мощность проектируемого линейного объекта: 2,0931 млн.нм³/год.

Пропускная способность проектируемого линейного объекта: 238,94 нм³/час.

Размещение линейных объектов, подлежащих реконструкции в связи с изменением их местоположения проектом планировки территории не предусматривается.

2. Перечень субъектов Российской Федерации, перечень муниципальных районов, городских округов в составе субъектов Российской Федерации, перечень поселений, населенных пунктов, внутригородских территорий городов федерального значения, на территориях которых устанавливаются зоны планируемого размещения линейных объектов

В административном отношении зона планируемого размещения линейного объекта: «Уличные газопроводы с. Троицкое Куйбышевского района» устанавливается на территории с.Троицкое и д.Погоулай муниципального образования сельское поселение «Село Жерелево» Куйбышевского района Калужской области.

Име. № подл.	Подп. и дата	Взам. инв. №							Лист
			116/1-2022-ДПТ-ППТ1-ПЗ						2
			Изм.	Кол.уч.	Лист	№док.	Подпись	Дата	

3. Перечень координат характерных точек границ зон планируемого размещения линейных объектов

Зона планируемого размещения линейного объекта «Уличные газопроводы с. Троицкое Куйбышевского района» располагается на землях, государственная собственность на которые не разграничена в границах кадастровых кварталов 40:11:143100, 40:11:143200, 40:11:143900, 40:11:143400, 40:11:141800, а также в границах земельных участков с кадастровыми номерами 40:11:000000:68, 40:11:000000:427, 40:11:143200:562, 40:11:143200:436, 40:11:000000:129.

Общая площадь зоны планируемого размещения линейного объекта составляет 28795 кв. м.

Подробная информация о границах и площади, которую занимает зона планируемого размещения линейного объекта, приведена в таблице 3.1.

Таблица 3.1

№ п/п	Номер кадастрового квартала/ кадастровый номер земельного участка, в границах которых располагается контур зоны планируемого размещения линейного объекта	Правообладатель (правообладатели) и вид права	Категория земель	Площадь зоны планируемого размещения линейного объекта, кв. м.	Примечание
1	40:11:000000 (40:11:143100, 40:11:143200, 40:11:143400, 40:11:141800)	Земли, государственная собственность на которые не разграничена	Земли населенных пунктов	23773	-
2	40:11:143200	Земли, государственная собственность на которые не разграничена	Земли населенных пунктов	162	-
3	40:11:000000 (40:11:143900, 40:11:143200)	Земли, государственная собственность на которые не разграничена	Земли населенных пунктов	814	-
4	40:11:143900	Земли, государственная собственность на которые не разграничена	Земли населенных пунктов	145	-
5	40:11:143900	Земли, государственная собственность на которые не разграничена	Земли населенных пунктов	52	-
6	40:11:143900	Земли, государственная собственность на которые не разграничена	Земли населенных пунктов	168	ННБ
7	40:11:000000:68	Собственность - Калужская область, постоянное бессрочное пользование – ГКУ КО «Калугадорзаказчик»	Земли населённых пунктов	758	-

Име. № подл.	Подп. и дата	Взам. инв. №

Изм.	Кол.уч.	Лист	№ док.	Подпись	Дата	116/1-2022-ДПТ-ППТ1-ПЗ	Лист
							3

№ п/п	Номер кадастрового квартала/ кадастровый номер земельного участка, в границах которых располагается контур зоны планируемого размещения линейного объекта	Правообладатель (правообладатели) и вид права	Категория земель	Площадь зоны планируемого размещения линейного объекта, кв. м.	Примечание
8	40:11:143200	Земли, государственная собственность на которые не разграничена	Земли населенных пунктов	34	-
9	40:11:000000:427	Собственность - Калужская область, постоянное (бессрочное) пользование – ГКУ КО «Калугадорзаказчик»	Земли населённых пунктов	413	-
10	40:11:143200:436	Собственность – МР «Куйбышевский район»	Земли населённых пунктов	373	-
11	40:11:143200:562	Земли, государственная собственность на которые не разграничена	Земли населённых пунктов	65	-
12	40:11:000000:129	Постоянное (бессрочное) пользование - администрация МО СП «Село Жерелево» Куйбышевского района Калужской области	Земли населённых пунктов	185	-
13	40:11:000000 (40:11:143100, 40:11:143200, 40:11:143400)	Земли, государственная собственность на которые не разграничена	Земли населенных пунктов	1853	ННБ
Итого:				28795	

*в соответствии с картой границ населенных пунктов МО СП «Село Жерелево» МР «Куйбышевский район» Калужской области генерального плана МО СП «Село Жерелево», утвержденного решением Сельской Думы от 01.11.2013 г. № 13 (в ред. от 17.06.2021г. № 38)

Перечень координат характерных точек границ зоны планируемого размещения линейного объекта приведен в таблице 3.2. Данная ведомость является приложением к чертежу: «Чертеж красных линий. Чертеж границ зон планируемого размещения линейного объекта».

Таблица 3.2

Обозначение характерных точек границы	Координаты, м	
	X	Y
1	2	3
1	389498.74	1134418.89
2	389496.48	1134429.48
3	389471.16	1134424.08
4	389431.63	1134398.97
5	389426.94	1134389.41
6	389427.05	1134389.43
7	389427.25	1134388.45
8	389426.38	1134388.27
9	389425.02	1134385.51
10	389425.10	1134384.90

Взам. инв. №	
Подп. и дата	
Инв. № подл.	

Изм.	Кол.уч.	Лист	№ док.	Подпись	Дата	116/1-2022-ДПТ-ППТ1-ПЗ	Лист
							4

11	389402.71	1134381.82
12	389400.22	1134399.87
13	389396.42	1134415.04
14	389394.40	1134428.23
15	389389.95	1134444.44
16	389384.84	1134466.45
17	389380.95	1134471.44
18	389379.90	1134476.16
19	389407.30	1134482.25
20	389404.76	1134493.69
21	389400.90	1134496.52
22	389390.66	1134538.55
23	389389.97	1134538.41
24	389384.16	1134564.12
25	389384.41	1134564.17
26	389384.23	1134564.89
27	389384.05	1134565.38
28	389383.86	1134565.34
29	389377.68	1134587.52
30	389373.58	1134604.77
31	389373.50	1134605.08
32	389372.58	1134608.97
33	389368.05	1134627.15
34	389369.02	1134627.43
35	389366.09	1134639.64
36	389366.56	1134644.94
37	389360.81	1134669.80
38	389335.82	1134767.14
39	389329.79	1134787.08
40	389330.39	1134792.42
41	389328.22	1134801.96
42	389344.91	1134810.73
43	389344.50	1134812.98
44	389345.80	1134813.22
45	389432.01	1134793.40
46	389450.17	1134754.69
47	389457.24	1134757.50
48	389476.48	1134708.97
49	389477.19	1134704.59
50	389518.94	1134598.88
51	389522.66	1134600.35
52	389481.06	1134705.66
53	389480.35	1134710.04
54	389460.96	1134758.97
55	389486.50	1134769.10
56	389491.37	1134764.22
57	389491.47	1134764.26
58	389491.58	1134764.02
59	389494.17	1134761.43
60	389498.00	1134762.46
61	389523.42	1134722.25
62	389558.92	1134650.98
63	389609.94	1134616.52
64	389773.45	1134695.55
65	389796.20	1134808.27

Взам. инв. №	
Подп. и дата	
Инв. № подл.	

Изм.	Кол.уч.	Лист	№док.	Подпись	Дата

116/1-2022-ДПТ-ППТІ-ПЗ

121	389270.38	1135004.13
122	389264.79	1135024.25
123	389264.89	1135024.29
124	389262.61	1135030.33
125	389254.52	1135064.36
126	389248.68	1135093.04
127	389245.56	1135102.99
128	389245.48	1135110.67
129	389244.77	1135113.79
130	389245.75	1135113.93
131	389246.99	1135115.93
132	389242.55	1135132.09
133	389242.10	1135145.55
134	389230.57	1135188.60
135	389218.89	1135204.75
136	389215.68	1135202.35
137	389226.90	1135186.85
138	389238.12	1135144.96
139	389238.57	1135131.48
140	389242.11	1135118.61
141	389218.97	1135112.25
142	389221.99	1135101.23
143	389233.23	1135063.93
144	389230.93	1135060.65
145	389234.31	1135046.42
146	389237.20	1135040.07
147	389237.26	1135039.85
148	389238.19	1135040.25
149	389243.34	1135023.12
150	389249.68	1135000.33
151	389252.89	1134989.56
152	389259.70	1134962.75
153	389258.73	1134962.48
154	389258.82	1134962.13
155	389264.82	1134931.56
156	389268.74	1134932.33
157	389262.72	1134963.01
158	389255.79	1134990.35
159	389246.22	1135023.96
160	389240.95	1135041.48
161	389238.12	1135047.72
162	389235.24	1135059.83
163	389237.62	1135063.23
164	389225.84	1135102.34
165	389223.88	1135109.45
166	389241.45	1135114.28
167	389241.56	1135102.36
168	389244.77	1135092.16
169	389250.61	1135063.49
170	389258.78	1135029.13
171	389263.50	1135016.65
172	389272.55	1134983.03
173	389281.05	1134964.09
174	389285.90	1134947.18
175	389283.53	1134943.60

Взам. инв. №	
Подп. и дата	
Инв. № подл.	

Изм.	Кол.уч.	Лист	№доку.	Подпись	Дата

116/1-2022-ДПТ-ППТІ-ПЗ

Лист

7

176	389295.14	1134901.29
177	389298.03	1134897.22
178	389301.04	1134886.55
179	389309.87	1134858.58
180	389317.99	1134827.48
181	389338.47	1134823.75
182	389340.45	1134812.90
183	389323.64	1134804.07
184	389326.34	1134792.19
185	389325.71	1134786.67
186	389331.97	1134766.06
187	389356.90	1134668.93
188	389362.52	1134644.66
189	389362.03	1134639.42
190	389365.13	1134626.49
191	389372.10	1134597.55
192	389377.72	1134575.29
193	389378.33	1134569.44
194	389380.09	1134565.00
195	389397.36	1134494.16
196	389401.18	1134491.36
197	389402.53	1134485.29
198	389379.03	1134480.06
199	389366.16	1134537.92
200	389362.26	1134537.06
201	389377.24	1134469.69
202	389381.14	1134464.69
203	389386.07	1134443.45
204	389387.07	1134439.81
205	389387.70	1134439.95
206	389397.30	1134399.31
207	389396.29	1134399.11
208	389398.75	1134381.27
209	389395.96	1134380.89
210	389391.14	1134369.09
211	389369.33	1134359.84
212	389351.93	1134358.85
213	389333.41	1134367.58
214	389258.60	1134361.61
215	389257.41	1134376.57
216	389242.48	1134419.60
217	389238.70	1134418.29
218	389253.46	1134375.74
219	389254.61	1134361.29
220	389237.11	1134359.90
221	389224.99	1134357.66
222	389203.76	1134356.63
223	389199.28	1134359.22
224	389161.17	1134354.24
225	389142.32	1134349.88
226	389141.20	1134346.13
227	389092.84	1134335.63
228	388962.58	1134321.95
229	388945.84	1134328.92
230	388947.50	1134332.91

Взам. инв. №	
Подп. и дата	
Инв. № подл.	

Изм.	Кол.уч.	Лист	№доку.	Подпись	Дата

116/1-2022-ДПТ-ППТІ-ПЗ

231	388938.76	1134357.92
232	388914.91	1134386.74
233	388911.83	1134384.19
234	388935.22	1134355.92
235	388943.22	1134333.03
236	388942.15	1134330.46
237	388939.97	1134331.36
238	388899.78	1134305.60
239	388728.09	1134252.85
240	388613.65	1134226.80
241	388598.95	1134222.65
242	388600.04	1134218.80
243	388614.64	1134222.92
244	388729.12	1134248.99
245	388793.43	1134268.74
246	388797.92	1134254.14
247	388699.58	1134223.93
248	388700.76	1134220.10
249	388802.92	1134251.49
250	388797.26	1134269.92
251	388901.48	1134301.94
252	388940.37	1134326.87
253	388961.99	1134317.87
254	389093.45	1134331.68
255	389144.34	1134342.71
256	389145.49	1134346.50
257	389161.88	1134350.30
258	389198.45	1134355.08
259	389202.78	1134352.58
260	389225.45	1134353.68
261	389237.63	1134355.92
262	389332.67	1134363.51
263	389351.15	1134354.80
264	389370.25	1134355.88
265	389389.02	1134363.85
266	389410.22	1134313.89
267	389406.66	1134185.52
268	389402.86	1134185.62
269	389400.36	1134184.96
270	389396.71	1134198.58
271	389395.31	1134207.83
272	389314.28	1134197.21
273	389312.42	1134200.59
274	389271.40	1134195.81
275	389220.45	1134185.53
276	389089.97	1134150.56
277	389081.73	1134146.47
278	389083.03	1134140.30
279	389048.50	1134118.50
280	389045.14	1134122.61
281	389015.58	1134103.33
282	388976.77	1134080.93
283	388978.77	1134077.47
284	389017.67	1134099.92
285	389044.31	1134117.30

Взам. инв. №	
Подп. и дата	
Инв. № подл.	

Изм.	Кол.уч.	Лист	№доку.	Подпись	Дата

116/1-2022-ДПТ-ППТІ-ПЗ

Лист

9

286	389047.64	1134113.23
287	389087.52	1134138.41
288	389086.28	1134144.26
289	389091.39	1134146.80
290	389221.37	1134181.63
291	389272.03	1134191.86
292	389310.21	1134196.31
293	389312.10	1134192.89
294	389391.90	1134203.35
295	389392.79	1134197.76
296	389416.76	1134108.29
297	389419.32	1134090.03
298	389437.21	1134035.04
299	389449.11	1133995.27
300	389442.37	1133993.25
301	389436.10	1133981.66
302	389380.54	1133956.19
303	389380.17	1133956.04
304	389357.32	1133947.28
305	389342.64	1133976.44
306	389324.11	1134036.46
307	389249.80	1134012.78
308	389244.39	1134015.90
309	389159.14	1133985.11
310	389082.18	1133970.74
311	389021.20	1133945.01
312	389008.72	1133937.80
313	389010.72	1133934.34
314	389022.99	1133941.42
315	389083.33	1133966.89
316	389160.20	1133981.24
317	389244.00	1134011.51
318	389249.33	1134008.43
319	389321.48	1134031.42
320	389338.92	1133974.94
321	389355.37	1133942.24
322	389382.13	1133952.52
323	389439.10	1133978.59
324	389445.12	1133989.90
325	389450.26	1133991.44
326	389467.09	1133935.15
327	389485.25	1133843.33
328	389508.32	1133773.03
329	389515.34	1133773.54
330	389536.16	1133697.85
331	389554.79	1133576.72
332	389564.96	1133559.00
333	389501.52	1133465.02
334	389499.05	1133454.69
335	389464.82	1133396.36
336	389444.06	1133365.94
337	389456.07	1133357.74
338	389453.02	1133353.26
339	389441.35	1133324.61
340	389382.59	1133161.76

Взам. инв. №	
Подп. и дата	
Инв. № подл.	

Изм.	Кол.уч.	Лист	№доку.	Подпись	Дата

116/1-2022-ДПТ-ППТІ-ПЗ

Лист

10

341	389387.58	1133155.76
342	389371.59	1133117.75
343	389375.28	1133116.20
344	389392.22	1133156.45
345	389387.13	1133162.56
346	389445.09	1133323.18
347	389456.56	1133351.36
348	389472.44	1133374.63
349	389476.67	1133375.18
350	389524.61	1133452.32
351	389573.99	1133525.09
352	389570.68	1133527.33
353	389521.25	1133454.50
354	389474.27	1133378.90
355	389470.15	1133378.36
356	389458.33	1133361.04
357	389449.62	1133366.99
358	389468.20	1133394.22
359	389502.80	1133453.18
360	389505.24	1133463.38
361	389569.67	1133558.82
362	389558.63	1133578.06
363	389540.08	1133698.69
364	389518.33	1133777.77
365	389511.15	1133777.25
366	389489.13	1133844.34
367	389470.98	1133936.11
368	389441.03	1134036.24
369	389423.23	1134090.93
370	389420.69	1134109.09
371	389401.40	1134181.09
372	389403.33	1134181.61
373	389444.95	1134180.46
374	389447.72	1134180.59
375	389450.54	1134120.56
376	389468.64	1134038.18
377	389463.21	1134027.20
378	389468.26	1134003.52
379	389501.00	1133885.26
380	389517.37	1133842.94
381	389520.21	1133829.85
382	389515.70	1133827.25
383	389529.74	1133786.52
384	389529.55	1133777.38
385	389535.16	1133766.70
386	389555.01	1133737.35
387	389566.94	1133736.54
388	389619.97	1133759.68
389	389637.70	1133765.85
390	389649.87	1133772.89
391	389660.09	1133779.84
392	389694.55	1133804.33
393	389745.22	1133851.14
394	389742.50	1133854.08
395	389692.03	1133807.44

Взам. инв. №	
Подп. и дата	
Инв. № подл.	

Изм.	Кол.уч.	Лист	№доку.	Подпись	Дата

116/1-2022-ДПТ-ППТІ-ПЗ

Лист

11

396	389657.80	1133783.12
397	389647.74	1133776.28
398	389636.02	1133769.51
399	389618.37	1133763.35
400	389566.24	1133740.60
401	389557.23	1133741.21
402	389538.60	1133768.76
403	389533.57	1133778.33
404	389533.75	1133787.15
405	389520.56	1133825.43
406	389524.74	1133827.85
407	389521.21	1133844.09
408	389504.80	1133886.52
409	389472.15	1134004.47
410	389467.42	1134026.68
411	389469.62	1134031.15
412	389474.68	1134028.65
413	389481.22	1134016.28
414	389527.79	1134028.20
415	389531.01	1134025.66
416	389560.08	1134033.23
417	389562.92	1134039.16
418	389597.37	1134046.45
419	389632.87	1134056.91
420	389636.50	1134050.62
421	389696.84	1134059.91
422	389706.65	1134063.30
423	389722.31	1134060.41
424	389742.98	1134063.86
425	389742.32	1134067.80
426	389722.35	1134064.47
427	389706.33	1134067.43
428	389695.87	1134063.81
429	389690.78	1134063.02
430	389689.61	1134070.62
431	389693.56	1134122.97
432	389703.86	1134139.72
433	389709.03	1134141.71
434	389707.59	1134145.44
435	389701.16	1134142.96
436	389689.65	1134124.24
437	389685.59	1134070.46
438	389686.83	1134062.41
439	389638.60	1134054.99
440	389634.76	1134061.64
441	389596.39	1134050.33
442	389560.17	1134042.66
443	389557.28	1134036.63
444	389531.92	1134030.03
445	389528.71	1134032.57
446	389483.28	1134020.94
447	389477.61	1134031.67
448	389471.40	1134034.73
449	389472.84	1134037.66
450	389454.52	1134121.09

Взам. инв. №	
Подп. и дата	
Инв. № подл.	

Изм.	Кол.уч.	Лист	№док.	Подпись	Дата

116/1-2022-ДПТ-ППТІ-ПЗ

Лист

12

ми линиями, проходящими на расстоянии 2 метров с каждой стороны газопровода, при отсутствии провода-спутника.

Охранные зоны устанавливаются для всех объектов электросетевого хозяйства исходя из требований к границам установления охранных зон, согласно приложению к Правилам установления охранных зон объектов электросетевого хозяйства и особых условий использования земельных участков, расположенных в границах таких зон, утвержденным постановлением Правительства РФ от 24 февраля 2009 г. № 160 «О порядке установления охранных зон объектов электросетевого хозяйства и особых условий использования земельных участков, расположенных в границах таких зон».

Правила охраны линий и сооружений связи Российской Федерации предназначены для обеспечения сохранности действующих кабельных, радиорелейных и воздушных линий связи и линий радиодиффузии, а также сооружений связи, повреждение которых нарушает нормальную работу взаимоувязанной сети связи Российской Федерации, наносит ущерб интересам граждан, производственной деятельности хозяйствующих субъектов, обороноспособности и безопасности Российской Федерации. Охранные зоны линий и сооружений связи и линий и сооружений радиодиффузии установлены постановлением Правительства РФ от 9 июня 1995 г. № 578 «Об утверждении Правил охраны линий и сооружений связи Российской Федерации».

Име. № подл.	Подп. и дата	Взам. инв. №					Лист
			116/1-2022-ДПТ-ППТ1-ПЗ				
Изм.	Кол.уч.	Лист	№ док.	Подпись	Дата		