

**Администрация (исполнительно-распорядительный орган)
муниципального района “Куйбышевский район”
Калужской области**

ПОСТАНОВЛЕНИЕ

от 01.03.2012

№ 136

Об установлении публичного сервитута для использования земель и земельных участков в целях прохода из одной части п. Бетлица в другую

На основании ходатайства администрации сельского поселения «Поселок Бетлица» Куйбышевского района Калужской области об установлении публичного сервитута в отношении земель и земельных участков в целях размещения и эксплуатации «Прохода или проезда через земельные участки 40:11:170806:4, 40:11:171003:7, 40:11:171003:6, 40:11:000000:76, в том числе в целях обеспечения свободного доступа граждан-«пешеходная дорожка» и в соответствии со статьей 23, администрация муниципального района Куйбышевский район Калужской области

ПОСТАНОВЛЯЕТ:

1. Установить публичный сервитут для размещения и эксплуатации «Прохода или проезда через земельные участки 40:11:170806:4, 40:11:171003:7, 40:11:171003:6, 40:11:000000:76 и земли в кадастровых кварталах: 40:11:170307, 40:11:171003, в том числе в целях обеспечения свободного доступа граждан-«пешеходная дорожка», указанных в приложении № 1 к настоящему постановлению.
2. Определить обладателя публичного сервитута - Администрация МО СП «Поселок Бетлица» Куйбышевского района Калужской области - ОГРН 1064023000690, ИНН 4010002036, находящееся по адресу: 249500, Калужская область, Куйбышевский район, п. Бетлица, ул. Калинина, д. 1, адрес электронной почты: sp_betlitsa@adm.kaluga.ru.
3. Утвердить границы публичного сервитута, указанного в пункте 1 настоящего постановления, в соответствии с приложением № 2 и приложению № 3 к настоящему постановлению. Срок действия публичного сервитута — бессрочно со дня внесения сведений о нем в Единый государственный реестр недвижимости.
4. Срок, в течение которого использование земель и земельных участков, указанных в приложении № 1 к настоящему постановлению, и (или) расположенных на них объектов недвижимого имущества в соответствии с их разрешенным использованием будет частично затруднено в связи с осуществлением публичного сервитута - 12 месяцев.
5. Правообладатели земельных участков, обремененных сервитутом, вправе требовать соразмерную плату от администрации МО СП «Поселок Бетлица» Куйбышевского района Калужской области, в интересах которой установлен сервитута.

Глава администрации
МР «Куйбышевский район»



С.Н. МАКРИДОВ



Перечень земельных участков и земель, в отношении которых устанавливается
Публичный сервитут в целях строительства, размещения и эксплуатации "Прохода или проезда через земельный участок
40:11:170806:4, 40:11:171003:7, 40:11:171003:6, 40:11:000000:76, в том числе в целях обеспечения свободного доступа граждан
"пешеходная дорожка"

№ п/п	Кадастровый номер земельного участка или квартала	Площадь сервитута кв. м	Адрес или иное описание местоположения земельного участка
1.	40:11:170806:4	202 кв.м.	Калужская область, Куйбышевский район, направление железной дороги Рославль-Фаянсовая 60км-79км
2.	40:11:171003:7	232 кв.м.	Калужская область, Куйбышевский район, п. Бетлица, ул. Кирова, д. 33а
3.	40:11:171003:6	26 кв.м.	Калужская область, Куйбышевский район, п. Бетлица, ул. Кирова, д. 33а
4.	40:11:000000:76	9 кв.м.	Местоположение установлено относительно ориентира, расположенного за пределами участка. Ориентир нежилое строение. Участок находится примерно в 550 м, по направлению на юго-восток от ориентира. Почтовый адрес ориентира: Калужская область, Куйбышевский район, п. Бетлица, ул. Калинина, дом 1.
5.	40:11:170307	12 кв.м.	Калужская область, Куйбышевский район, п. Бетлица.
6.	40:11:171003	83 кв.м.	Калужская область, Куйбышевский район, п. Бетлица.

ОПИСАНИЕ МЕСТОПОЛОЖЕНИЯ ГРАНИЦ ПУБЛИЧНОГО СЕРВИТУТА

Публичный сервитут в целях строительства, размещения и эксплуатации "Прохода или проезда через земельный участок 40:11:170806:4, 40:11:171003:7, 40:11:171003:6, 40:11:000000:76, в том числе в целях обеспечения свободного доступа граждан - "пешеходная дорожка" (наименование объекта, местоположение границ которого описано (далее - объект)

Раздел 1

Сведения об объекте		
№ п/п	Характеристики объекта	Описание характеристик
1	2	3
1	Местоположение объекта	Калужская область, Куйбышевский район, МО СП "Поселок Бетлица", п. Бетлица
2	Площадь объекта ± величина погрешности определения площади ($P \pm \Delta P$)	564 кв.м ± 8 кв.м
3	Иные характеристики объекта	Публичный сервитут в целях строительства, размещения и эксплуатации "Прохода или проезда через земельный участок 40:11:170806:4, 40:11:171003:7, 40:11:171003:6, 40:11:000000:76, в том числе в целях обеспечения свободного доступа граждан - "пешеходная дорожка", сроком на

Раздел 2



Сведения о местоположении границ объекта

1. Система координат МСК-40, зона 1

2. Сведения о характерных точках границ объекта

Обозначение характерных точек границ	Координаты, м		Метод определения координат характерной точки	Средняя квадратическая погрешность положения характерной точки (Mf), м	Описание обозначения точки на местности (при наличии)
	X	Y			
1	2	3	4	5	6
1	375650.06	1149505.79	Геодезический метод	0,10	Закрепления отсутствуют
2	375651.19	1149508.06	Геодезический метод	0,10	Закрепления отсутствуют
3	375639.76	1149531.66	Геодезический метод	0,10	Закрепления отсутствуют
4	375612.49	1149544.84	Геодезический метод	0,10	Закрепления отсутствуют
5	375620.54	1149561.69	Геодезический метод	0,10	Закрепления отсутствуют
6	375614.52	1149580.75	Геодезический метод	0,10	Закрепления отсутствуют
7	375604.05	1149611.73	Геодезический метод	0,10	Закрепления отсутствуют
8	375601.15	1149616.36	Геодезический метод	0,10	Закрепления отсутствуют
9	375593.46	1149621.30	Геодезический метод	0,10	Закрепления отсутствуют
10	375586.06	1149622.74	Геодезический метод	0,10	Закрепления отсутствуют
11	375581.83	1149621.91	Геодезический метод	0,10	Закрепления отсутствуют
12	375563.97	1149509.79	Геодезический метод	0,10	Закрепления отсутствуют
13	375552.92	1149603.96	Геодезический метод	0,10	Закрепления отсутствуют
14	375550.14	1149603.93	Геодезический метод	0,10	Закрепления отсутствуют
15	375496.03	1149635.86	Геодезический метод	0,10	Закрепления отсутствуют
16	375487.95	1149642.09	Геодезический метод	0,10	Закрепления отсутствуют
17	375477.69	1149655.27	Геодезический метод	0,10	Закрепления отсутствуют
18	375476.11	1149654.05	Геодезический метод	0,10	Закрепления отсутствуют
19	375486.53	1149640.66	Геодезический метод	0,10	Закрепления отсутствуют
20	375494.91	1149634.20	Геодезический метод	0,10	Закрепления



21	375549.60	1149601.93	Геодезический метод		Закрепления отсутствуют
22	375553.43	1149601.96	Геодезический метод	0,10	Закрепления отсутствуют
23	375565.01	1149608.07	Геодезический метод	0,10	Закрепления отсутствуют
24	375582.61	1149620.03	Геодезический метод	0,10	Закрепления отсутствуют
25	375586.06	1149620.70	Геодезический метод	0,10	Закрепления отсутствуют
26	375592.70	1149619.41	Геодезический метод	0,10	Закрепления отсутствуют
27	375599.69	1149614.92	Геодезический метод	0,10	Закрепления отсутствуют
28	375602.23	1149610.87	Геодезический метод	0,10	Закрепления отсутствуют
29	375612.62	1149580.13	Геодезический метод	0,10	Закрепления отсутствуют
30	375618.40	1149561.84	Геодезический метод	0,10	Закрепления отсутствуют
31	375609.83	1149543.90	Геодезический метод	0,10	Закрепления отсутствуют
32	375638.26	1149530.16	Геодезический метод	0,10	Закрепления отсутствуют
33	375650.06	1149505.79	Геодезический метод	0,10	Закрепления отсутствуют
1	375650.06	1149505.79	Геодезический метод	0,10	Закрепления отсутствуют

Сведения о характерных точках части (частей) границы объекта

Обозначение характерных точек части границы	Координаты, м		Метод определения координат характерной точки	Средняя квадратическая погрешность положения характерной точки (M _t), м	Описание обозначения точки на местности (при наличии)
	X	Y			
1	2	3	4	5	6
Часть № 1					
Часть № 2					
Часть № ...					



Раздел 3

Сведения о местоположении измененных (уточненных) границ объекта							
1. Система координат МСК-40, зона 1							
2. Сведения о характерных точках границ объекта							
Обозначение характерных точек границ	Существующие координаты, м		Измененные (уточненные) координаты, м		Метод определения координат характерной точки	Средняя квадратическая погрешность положения характерной точки (M±), м	Описание обозначения точки на местности (при наличии)
	X	Y	X	Y			
1	2	3	4	5	6	7	8
3. Сведения о характерных точках части (частей) границы объекта							
Часть № 1							
Часть № 2							
Часть № ...							



ГРАФИЧЕСКОЕ ОПИСАНИЕ МЕСТОПОЛОЖЕНИЯ ГРАНИЦ ПУБЛИЧНОГО СЕРВИТУТА
в целях строительства, размещения и эксплуатации "Прохода или проезда через земельный участок 40:11:170806:4
40:11:171003:7, 40:11:171003:6, 40:11:000000:76, в том числе в целях обеспечения свободного
доступа граждан - "пешеходная дорожка"
(наименование объекта)








Раздел 4

План границ объекта



Масштаб 1 : 1 000

Используемые условные знаки и обозначения представлены на отдельном листе:

-  - граница устанавливаемого публичного сервитута
-  - характерная точка границы охранный зоны газопровода и ее дочер
-  - граница кадастрового квартала, через который проходит охранный зона
-  - номер кадастрового квартала, через который проходит охранный зона
-  - граница земельного участка, установленная в соответствии с федеральным законодательством, включенная в ГКН, затрагивающаяся в масштабе
-  - надписи кадастрового номера земельного участка, установленный в соответствии с федеральным законодательством, включенный в ГКН
-  - границы охранных зон, установленный в соответствии с федеральным законодательством, включенный в ГКН

Подпись  А.И. Долгова Дата "02" февраля 2024 г

(место для оттиска печати лиц (при наличии), составляющего организацию местоположения границ зон с особыми условиями использования территории)